





OBJEDNATEL	KRAJSKÁ SPRÁVA A ÚDRŽBA SILNIC STŘEDOČESKÉHO KRAJE PŘÍSPĚVKOVÁ ORGANIZACE ZBOROVSKÁ 11, 150 21 PRAHA 5	
ZÁSTUPCE OBJEDNATELE	STANISLAV POHUNEK	

OZN. ZMĚNY	POPIS ZMĚNY	DATUM	PODPIS

PROJEKTANT	IM-PROJEKT, INŽENÝRSKÉ A MOSTNÍ KONSTRUKCE, s.r.o. OHRAZENICKÁ 169, 530 09 PARDUBICE TEL: 533 446 080-2, FAX: 533 446 089, im-projekt@im-projekt.cz, www.im-projekt.cz		IM-PROJEKT, INŽENÝRSKÉ A MOSTNÍ KONSTRUKCE, s.r.o.  OHRAZENICKÁ 169, 530 09 PARDUBICE TEL: 533 446 080-2 FAX: 533 446 089 im-projekt@im-projekt.cz www.im-projekt.cz
ZAKÁZKOVÉ ČÍSLO	2018657		
ZODP. PROJEKTANT	ING. MARTIN VAŠÁK		
VYPRACOVAL	DLE PŘÍLOH	~	
KONTROLOVAL	MGR. MARKÉTA VANĚČKOVÁ		

GENERÁLNÍ PROJEKTANT	IM-PROJEKT, INŽENÝRSKÉ A MOSTNÍ KONSTRUKCE, s.r.o. OHRAZENICKÁ 169, 530 09 PARDUBICE TEL: 533 446 080-2, im-projekt@im-projekt.cz, www.im-projekt.cz		 IM-PROJEKT, INŽENÝRSKÉ A MOSTNÍ KONSTRUKCE, s.r.o. OHRAZENICKÁ 169, 530 09 PARDUBICE TEL: 533 446 080-2 FAX: 533 446 089 im-projekt@im-projekt.cz www.im-projekt.cz	
HLAVNÍ INŽENÝR PROJEKTU	ING. TOMÁŠ PÁTEČEK			
KRAJ: STŘEDOČESKÝ	ORP: VLAŠIM	KATASTR: PAVLOVICE U VLAŠIMI		
STAVBA: III/12512, MOST EV.Č.12512-1 ČÁST : PŘES POTOK V OBCI PAVLOVICE DOKLADOVÁ ČÁST			FORMÁT A4	
PŘÍLOHA: STANOVISKA VLASTNÍKŮ VEŘEJNÉ DOPRAVNÍ A TECHNICKÉ INFRASTRUKTURY			DATUM DUBEN 2021	
			STUPEŇ PDPS	
			ČÍSLO ZAK. 2018657	
			MĚŘÍTKO ~	
			ČÍSLO PŘÍLOHY: E.4	ČÍSLO PARÉ:
Dokumentaci lze užívat pouze ve smyslu příslušné smlouvy o dílo výkres. či jeho část, může být kopírován nebo jiným způsobem rozšiřován pouze po předchozím souhlasu IM-Projekt, inženýrské a mostní konstrukce, s.r.o.				

Dokumentaci lze užívat pouze ve smyslu příslušné smlouvy o dílo výkres, či jeho část, může být kopírován nebo jiným způsobem rozšiřován pouze po předchozím souhlasu IM-Projekt, inženýrské a mostní konstrukce, s.r.o.

STAVBA: III/12512, MOST EV.Č. 12512-1 PŘES POTOK V OBCI PAVLOVICE

PŘÍLOHA: STANOVISKA VLASTNÍKŮ VEŘEJNÉ DOPRAVNÍ A TECHNICKÉ INFRASTRUKTURY

OBSAH:

Příloha	Název přílohy
	Vyjádření k inženýrským sítím
01	GridServices, s.r.o., Plynářská 499/1, 602 00 BRNO Vyjádření k sítím zn. č.5001854038 ze dne 15.1.2019
02	ČEZ Distribuce, a.s., Teplická 874/8, 405 02 Děčín Vyjádření k sítím zn. č.: 0101400805 ze dne 20.10.2020
03	ČEZ Distribuce, a.s., Teplická 874/8, 405 02 Děčín Souhlas s činností a s umístěním stavby v ochr. pásmu zařízení distribuční soustavy č.j. 001109324014 ze dne 11.6.2020
04	ČEZ ICT Services, a.s., Duhová 1535/3, 140 00 Praha 4 Vyjádření k sítím zn. č. 0700200203 ze dne 23.4.2020
05	Telco Pro Services, a.s., Duhová 1535/3, 140 00 Praha 4 Vyjádření k sítím zn. č. 0201059974 ze dne 23.4.2020
06	Vodohospodářská společnost Benešov, Černoletská 1600, 256 13 Benešov Vyjádření k sítím - e-mail ze dne 17.1.2019
07	Česká telekomunikační infrastruktura a.s., Olšanská 2681/6, 130 00 Praha 3 Vyjádření ke stavbě č.j. 615029/20 ze dne 4.5.2020
08	Vodafone Czech Republic, a.s., Náměstí Junkových 2, 155 00 Praha 5 Vyjádření k sítím zn. č. 201030-1013225135 ze dne 30.10.2020
09	T-Mobile Czech Republic a.s., Tomíčkova 2144/1, 149 00 Praha 4 Vyjádření k sítím č.j.: E44587/20 ze dne 20.10.2020
10	itself, s.r.o., Pálavské náměstí 11, 628 00 Brno Vyjádření ke stavebnímu řízení č.j. 19/000234 ze dne 24.1.2019
11	Ministerstvo obrany, Sekce nakládání s majetkem, Odbor ochrany územních zájmů Čechy, Tychonova 221/1, 160 01 Praha 6 Vyjádření ke stavbě č.j. 115948/2020-1150-OÚZ-PHA ze dne 18.6.2020
12	Obec Pavlovice, Pavlovice 65, 258 01 Vlašim Vyjádření k sítím č.j. 47/2019 ze dne 25.3.2019
13	Obec Pavlovice, Pavlovice 65, 258 01 Vlašim Vyjádření k SO 401 a k převedení dešťové kanalizace ze dne 5.6.2020
	Vyjádření vlastníků dotčených pozemků
14	Ludvík Kala, Havlíčkova 1564, 258 01 Vlašim Souhlas vlastníka pozemku ze dne 30.9.2020
15	Martin Kala, Havlíčkova 1564, 258 01 Vlašim Souhlas vlastníka pozemku ze dne 4.11.2020
16	Petr Kadlec, Pavlovice č.p. 1, 258 01 Pavlovice Souhlas vlastníka pozemku ze dne 29.6.2020
17	SJM Josef Dub, V Sadě 1567, 258 01 Vlašim a Mgr. Petra Bouzová Dubová, Pavlovice č.p. 89, 258 01 Pavlovice Souhlas vlastníka pozemku ze dne 22.10.2020
18	Obec Pavlovice, Pavlovice 65, 258 01 Vlašim Souhlas vlastníka pozemku ze dne 23.10.2020



IM-Projekt, inženýrské a
mostní konstrukce, s.r.o.
Vodní 970/1
60200 Brno

naše značka
5001854038

vyřizuje
Jaroslav Kápička

datum
15.01.2019

Věc:

III/12512, MOST EV.Č. 12512-1 PŘES POTOK V OBCI PAVLOVICE

K.ú. - p.č.: Pavlovice u Vlašimi, Kladruby u Vlašimi

Stavebník: Krajská správa a údržba silnic Středočeského kraje, příspěvková organizace, Zborovská 81/11, 15000 Pra

Účel stanoviska: Předprojektová příprava

GasNet, s.r.o., jako provozovatel distribuční soustavy (PDS) a technické infrastruktury, zastoupený GridServices, s.r.o., vydává toto stanovisko:

V zájmovém území vyznačeném v příloze tohoto stanoviska, nejsou umístěna žádná provozovaná plynárenská zařízení a plynovodní přípojky ve vlastnictví nebo správě GasNet, s.r.o.. Mohou se zde nacházet plynárenská zařízení jiných vlastníků či správců, případně i dlouhodobě nefunkční/neprovozovaná plynárenská zařízení bez dostupných informací o jejich poloze a vlastnictví.

V rozsahu území vyznačeného v příloze souhlasíme s povolením stavby dle zákona 183/2006 Sb. ve znění pozdějších předpisů např. s vydáním územního rozhodnutí, zjednodušeným územním řízením, vydáním územního souhlasu, uzavřením veřejnoprávní smlouvy, ohlášením, stavebním povolením, veřejnoprávní smlouvou o provedení stavby nebo oznámením stavebního záměru s certifikátem autorizovaného inspektora. V případě uzavření veřejnoprávní smlouvy nebude GasNet, s.r.o. ani GridServices, s.r.o., jako zmocněnec GasNet, s.r.o., účastníkem územního ani stavebního řízení a nebudou uvedeni ve třetích osobách veřejnoprávní smlouvy.

Platí pouze pro území vyznačené v příloze tohoto stanoviska a to 24 měsíců ode dne jeho vydání.

Stanovisko bylo vygenerováno na základě vaší žádosti automaticky.

V případě dotčení pozemku v majetku společnosti GasNet, s.r.o. je třeba dále projednat smluvní vztah k tomuto pozemku.

Kontakt na projednání naleznete na adrese www.gasnet.cz/cs/kontaktni-system/, činnost "Smluvní vztahy - pozemky a budovy plynárenských zařízení", případně na NONSTOP zákaznické lince 800 11 33 55.

GridServices, s.r.o.

Plynárenská 499/1
Zábrdovice
602 00 Brno
T +420532221111
F +420545578571
E info@gridservices.cz
I www.gridservices.cz
IČ: 27935311
DIČ: CZ27935311

Zapsán do obchodního rejstříku:
Krajský soud v Brně
oddíl C, vložka 57165
26.07.2007

Bankovní spojení:
Československá obchodní banka,
a.s.
Číslo účtu: 17837923
Kód banky: 0300

Za správnost a úplnost dokumentace předložené s žádostí včetně jejího souladu s platnými předpisy plně zodpovídá její zpracovatel. Stanovisko nenahrazuje případná další stanoviska k jiným částem stavby.

V případě další korespondence nebo jednání (např. změna stavby) uvádějte naši značku - 5001854038 a datum tohoto stanoviska. Kontakty jsou k dispozici na www.gridservices.cz nebo NONSTOP zákaznická linka 800 11 33 55.

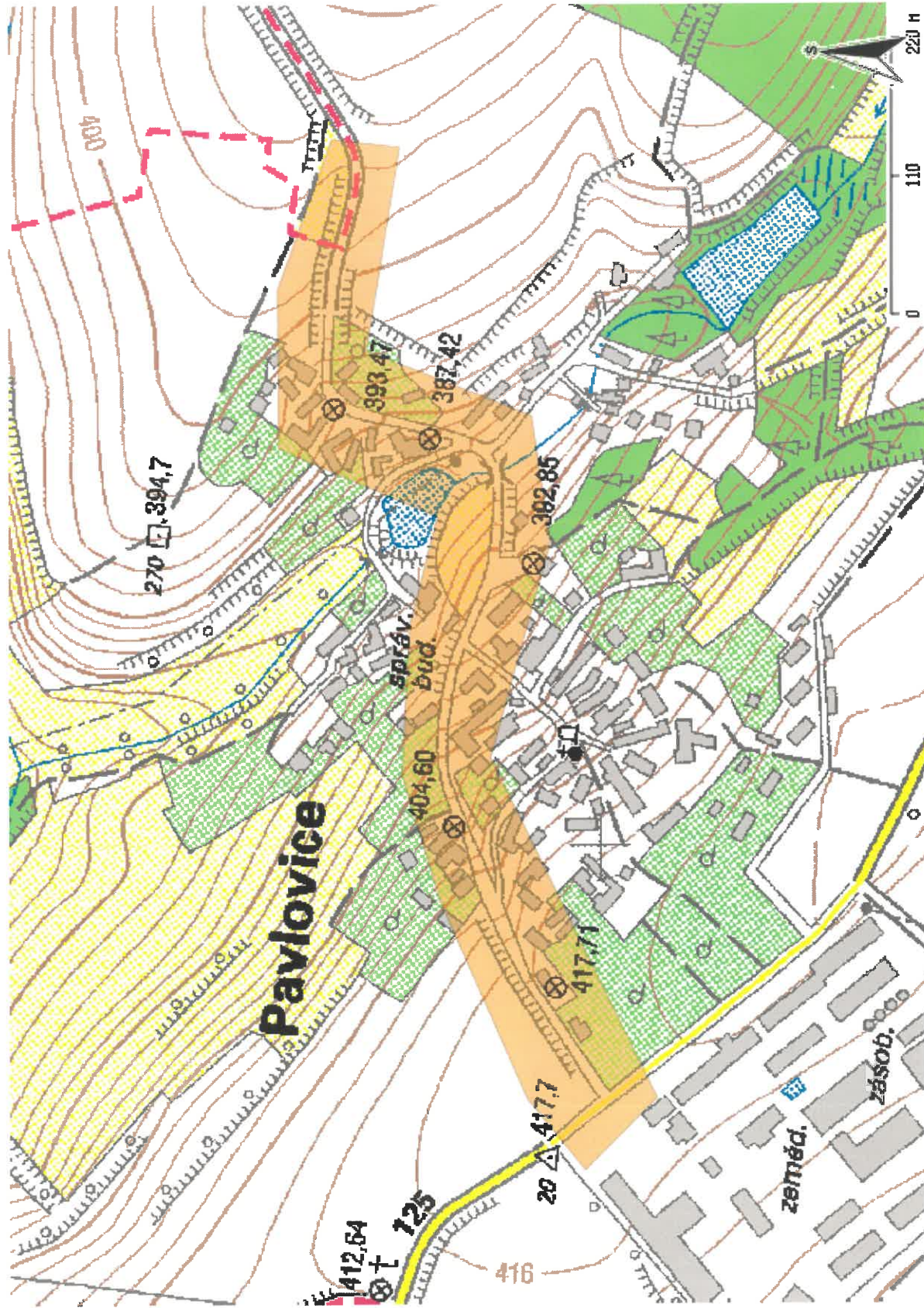


GasNet, s.r.o.
zastoupená společností GridServices, s.r.o., IČ 279 35 311
Jaroslav Kápička
Vedoucí zpracování externích požadavků
Odbor zpracování externích požadavků

Přílohy: Orientační zakres plynárenského zařízení

Příloha: Orientační zakres plynárenského zařízení. Tato příloha je nedílnou součástí stanoviska č. 5001854038 ze dne 15.01.2019.

Provozovatel DS: GasNet, s.r.o.; Stavebník: Krajská správa a údržba silnic Středočeského kraje, příspěvková organizace, Zborovská 81/11, 15000 Praha. K.ú.: Pavlovice u Vlašimi, Kladruby u Vlašimi.



Legenda:

linie plynovodu	
NTL	
STL	
VTL	
WTL	
nefunkční	
plánovaná stavba před realizací	
ve výstavbě, neuvedeno do provozu	
regulační stanice	
ochranné zařízení	
kabel	
elektropřípojka	
kabel protikoroziční ochrany	
anodové uzemnění	
stanice katodové ochrany	
pásmo vlivu anodového uzemnění SKAO	

NAŠE ZNAČKA
0101400805VYŘÍZENO DNE
20.10.2020

Sdělení o existenci energetického zařízení, sítě pro elektronickou komunikaci nebo zařízení technické infrastruktury v majetku společnosti ČEZ Distribuce, a. s., pro akci:

III/12512, Most ev.č. 12512-1 přes potok v obci Pavlovice

Vážený zákazníku,

Na základě Vaší žádosti 0101400805 ze dne 20.10.2020 Vám zasíláme sdělení o existenci energetického zařízení, sítě pro elektronickou komunikaci nebo zařízení technické infrastruktury v majetku společnosti ČEZ Distribuce, a. s., ve Vámi vymezeném zájmovém území.

Dovolujeme si Vás upozornit, že **sdělení nenahrazuje** vyjádření provozovatele distribuční soustavy k projektové dokumentaci pro územní nebo stavební řízení, k připojení nového odběru, zdroje elektrické energie nebo k navýšení rezervovaného příkonu a výkonu a s výjimkou havárií ani souhlas s činností v ochranném pásmu.

Toto sdělení je platné do 20.04.2021 a je jedním z podkladů pro zpracování projektové dokumentace, pokud je taková dokumentace zpracovávána.

V majetku ČEZ Distribuce, a. s., se na Vámi uvedeném zájmovém území nachází nebo ochranným pásmem zasahuje energetické zařízení typu:

	síť NN	síť VN	síť VVN
Podzemní síť	střet		
Nadzemní síť	střet	střet	

Stanice	střet
---------	-------

V majetku ČEZ Distribuce, a. s., se na Vámi uvedeném zájmovém území nachází nebo ochranným pásmem zasahuje síť pro elektronickou komunikaci typu:

	síť pro elektronickou komunikaci
Podzemní síť	
Nadzemní síť	

Zařízení technické infrastruktury zahrnuje zejména vodovodní, kanalizační a plynové přípojky pro objekty ČEZ Distribuce a. s., a dále pak další podzemní a nadzemní zařízení sloužící pro provoz distribuční sítě. V majetku ČEZ Distribuce, a. s., se na Vámi uvedeném zájmovém území nachází nebo ochranným pásmem zasahuje zařízení technické infrastruktury:

	zařízení technické infrastruktury
Nadzemní nebo podzemní	

Energetické zařízení (mimo nadzemních sítí NN), zařízení sítě pro elektronickou komunikaci a zařízení technické infrastruktury je chráněno ochranným pásmem podle § 46 zákona č. 458/2000 Sb., o podmínkách podnikání a o výkonu státní správy v energetických odvětvích a o změně některých zákonů (energetický zákon), ve znění pozdějších předpisů. Přibližný průběh tras energetických zařízení, sítě pro elektronickou komunikaci (v trase kabelového vedení může být uloženo několik kabelů energetických i komunikačních) a tras zařízení technické infrastruktury zasíláme v příloze tohoto dopisu.

V případě existence **podzemních** energetických zařízení, sítě pro elektronickou komunikaci nebo zařízení technické infrastruktury je povinností stavebníka alespoň 14 dní před započítím zemních prací požádat telefonicky na 800 850 860 nebo e-mailem na info@cezdistribuce.cz o tzv. **vytyčení trasy podzemního zařízení**, sítě pro elektronickou komunikaci nebo zařízení technické infrastruktury. O vytyčení lze požádat pouze na základě vydaného sdělení o existenci energetického zařízení, sítě pro elektronickou komunikaci nebo zařízení technické infrastruktury, a to (mimo havárií) nejpozději 30 dní před koncem jeho platnosti.

Dojde-li k obnažení podzemního vedení nebo k poškození energetického zařízení, sítě pro elektronickou komunikaci nebo zařízení se sítí pro elektronickou komunikaci související nebo zařízení technické infrastruktury ve vlastnictví ČEZ Distribuce, a. s., nahlaste nám prosím tuto skutečnost bezodkladně jako poruchu na bezplatnou linku 800 850 860.

Pokud uvažovaná **akce nebo činnost zasáhne do ochranného pásma** nadzemních vedení, trafostanic nebo sítě pro elektronickou komunikaci, popř. bude po vytyčení zjištěno, že zasahuje do ochranného pásma podzemních energetických zařízení nebo zařízení pro elektronickou komunikaci, je nutné písemně požádat společnost ČEZ Distribuce, a. s., o souhlas s činností v ochranném pásmu (formulář je k dispozici na www.cezdistribuce.cz v části Formuláře / Činnosti v ochranných pásmech, kontaktní údaje pro podání Vaší žádosti naleznete v zápatí). Jestliže uvažovaná akce vyvolá potřebu dílčí změny trasy vedení nebo přemístění některých prvků energetického zařízení nebo sítě pro elektronickou komunikaci včetně souvisejícího zařízení, je nutné včas společnost ČEZ Distribuce, a. s., požádat o přeložku zařízení podle § 47 energetického zákona.

Zároveň Vás upozorňujeme, že v zájmovém území se může nacházet taktéž energetické zařízení, síť pro elektronickou komunikaci nebo zařízení technické infrastruktury, které není v majetku společnosti ČEZ Distribuce, a. s.

V souvislosti s výše uvedeným si Vás dovoluujeme upozornit, že uvedené sdělení včetně jeho příloh obsahuje skutečnosti tvořící obchodní tajemství společnosti ČEZ Distribuce, a. s. Poskytnuté informace jsou dále také důvěrnými informacemi a obchodně citlivými informacemi společnosti ČEZ Distribuce, a. s. Z výše uvedených důvodů si Vás proto společnost ČEZ Distribuce, a. s., dovoluje upozornit, že s poskytnutými informacemi je potřeba nakládat dle platných právních předpisů, v opačném případě se vystavujete postihu ve smyslu platné právní úpravy. V této souvislosti si Vás dále dovoluujeme upozornit, že požadované informace nesmí být předány, sděleny, využity, zpřístupněny, či jiným způsobem postoupeny na jakoukoli třetí osobu bez předchozího prokazatelného souhlasu společnosti ČEZ Distribuce, a. s. Informace o existenci energetického zařízení, sítě pro elektronickou komunikaci a zařízení technické infrastruktury mohou být využity pouze pro účel, pro který byly vyžádány.

S pozdravem

ČEZ Distribuce, a. s.

Děčín, Děčín IV-Podmokly

Teplická 874/8

PSČ 405 02

IČ: 24729035

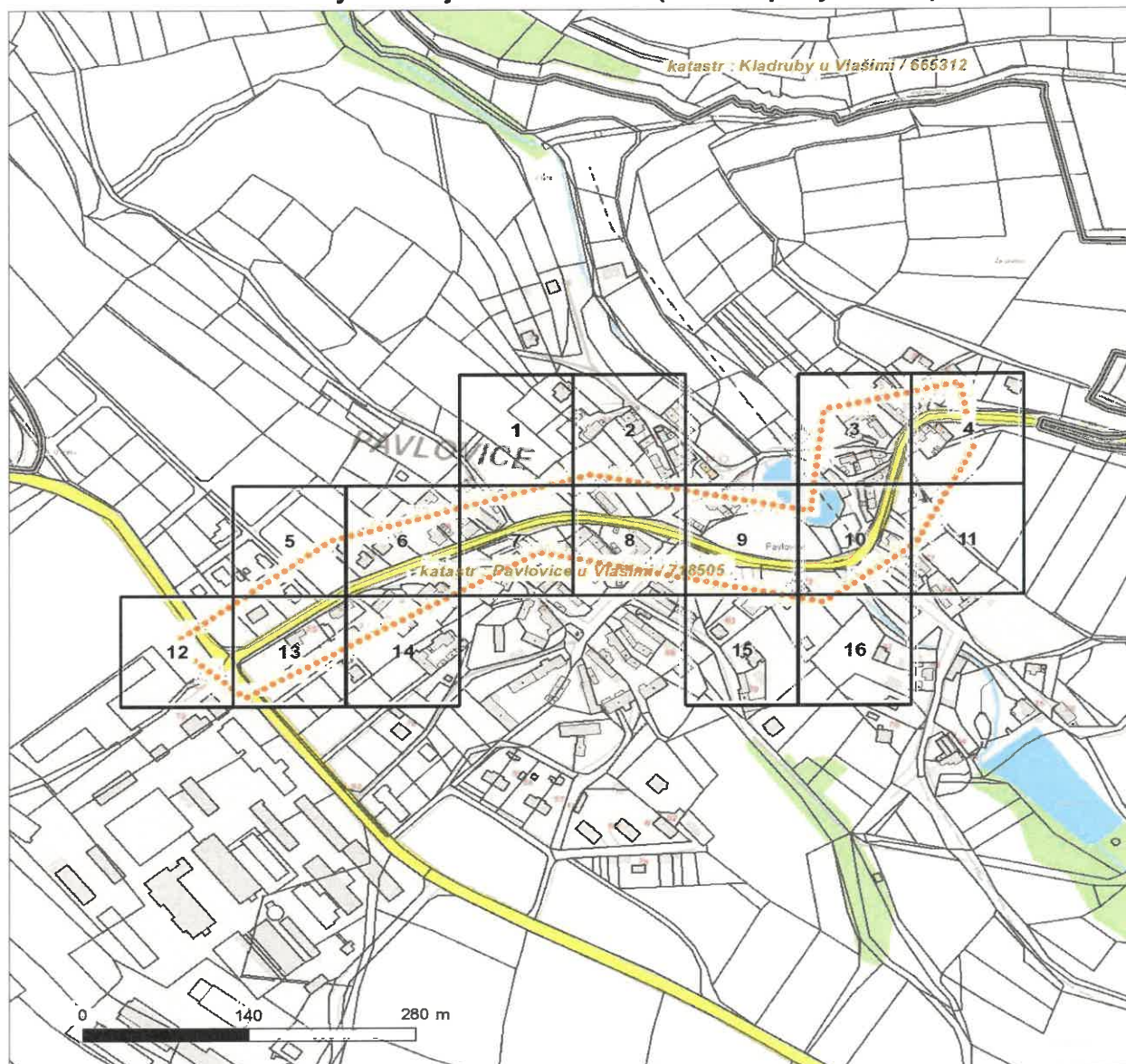
Přílohy

1. Situační výkres zájmového území
2. Podmínky pro provádění činností v ochranných pásmech energetických zařízení, sítě pro elektronickou komunikaci a zařízení technické infrastruktury

Platí pouze se sdělením číslo 0101400805.

Zakreslené polohy zařízení v příloze jsou pouze informativní.

Situační výkres zájmového území (klad mapových listů)



Není-li zobrazena katastrální mapa, zadejte žádost znovu. Katastrální mapa je generována prostřednictvím externí WMS služby, jejíž provoz nezajišťuje společnost ČEZ Distribuce, a. s.

LEGENDA

-  Podzemní vedení NN do 1 kV
-  Nadzemní vedení NN do 1 kV
-  Podzemní vedení VN do 35 kV
-  Nadzemní vedení VN do 35 kV
-  Podzemní vedení VVN 110 kV
-  Nadzemní vedení VVN 110 kV
-  NN přívod odběratele
-  Zařízení technické infrastruktury
-  Cizí energetické vedení
-  Zájmové území



Stanice do 52 kV - stožárová



Stanice do 52 kV - zděná



Transformovna (nad 52 kV)



Problíhající investice ČEZ Distribuce




Stanice ČEZ Distribuce ve výstavbě



Zařízení ČEZ Distribuce ve výstavbě



Hranice katastrálního území

 Nadzemní síť pro elektronickou komunikaci

 Podzemní síť pro elektronickou komunikaci

 HDPE trubka

Souběhy sítí pro elektronickou komunikaci s energetickými sítěmi:


 Souběh s podzemním vedením NN do 1 kV

 Souběh s nadzemním vedením NN do 1 kV

 Souběh s podzemním vedením VN do 35 kV

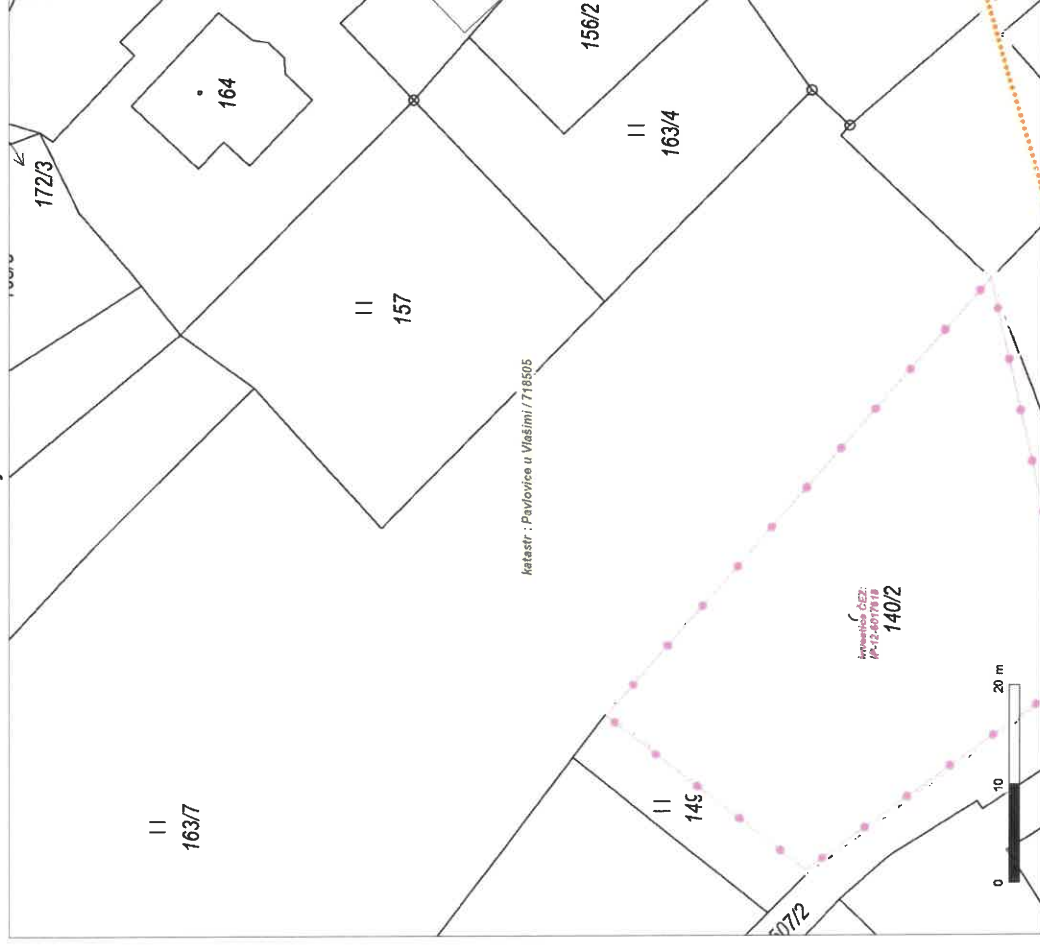
 Souběh s nadzemním vedením VN do 35 kV

 Souběh s podzemním vedením VVN 110 kV

 Souběh s nadzemním vedením VVN 110 kV

Platí pouze se sdělením číslo 0101400805.
Zakreslené polohy zařízení v příloze jsou pouze informativní.

Situační výkres - list 1



Není-li zobrazena katastrální mapa, zadejte žádost znovu. Katastrální mapa je generována prostřednictvím externí WMS služby, jejíž provoz nezajišťuje společnost ČEZ Distribuce, a. s.

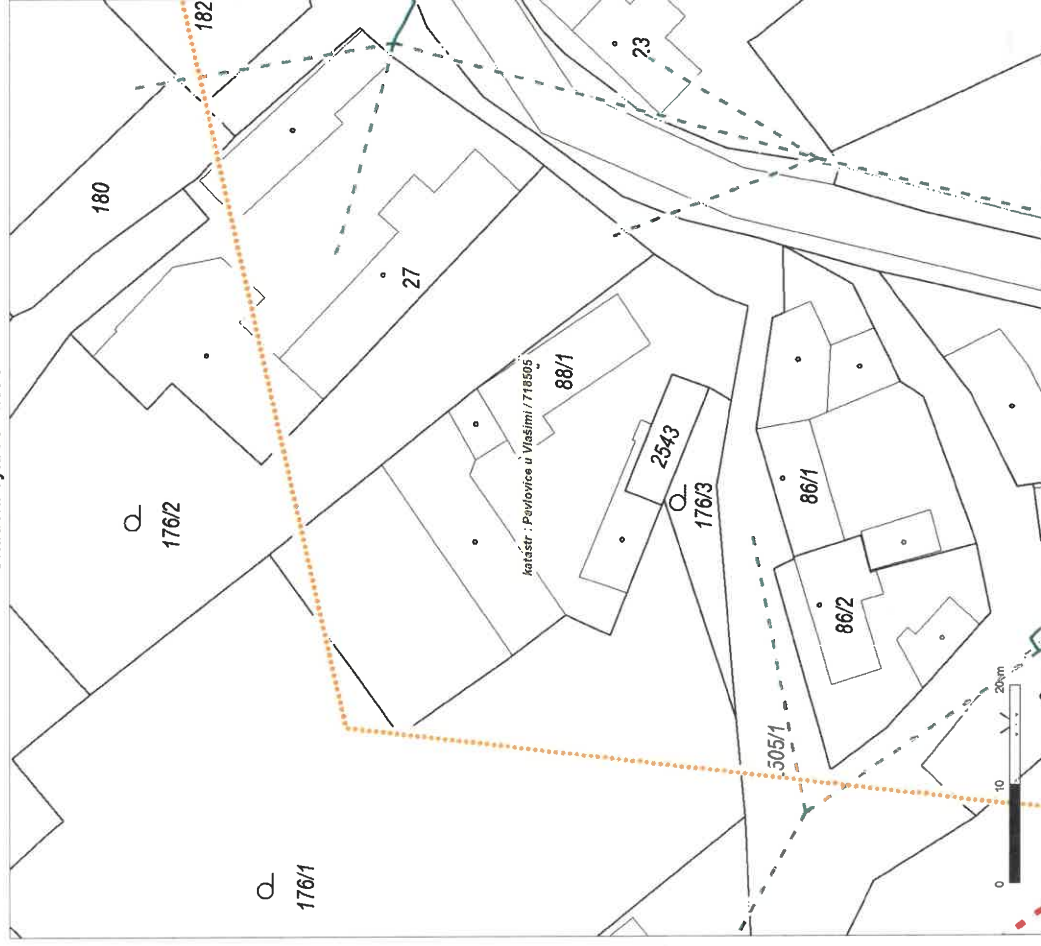
Platí pouze se sdělením číslo 0101400805.
Zakreslené polohy zařízení v příloze jsou pouze informativní.

Situační výkres - list 2



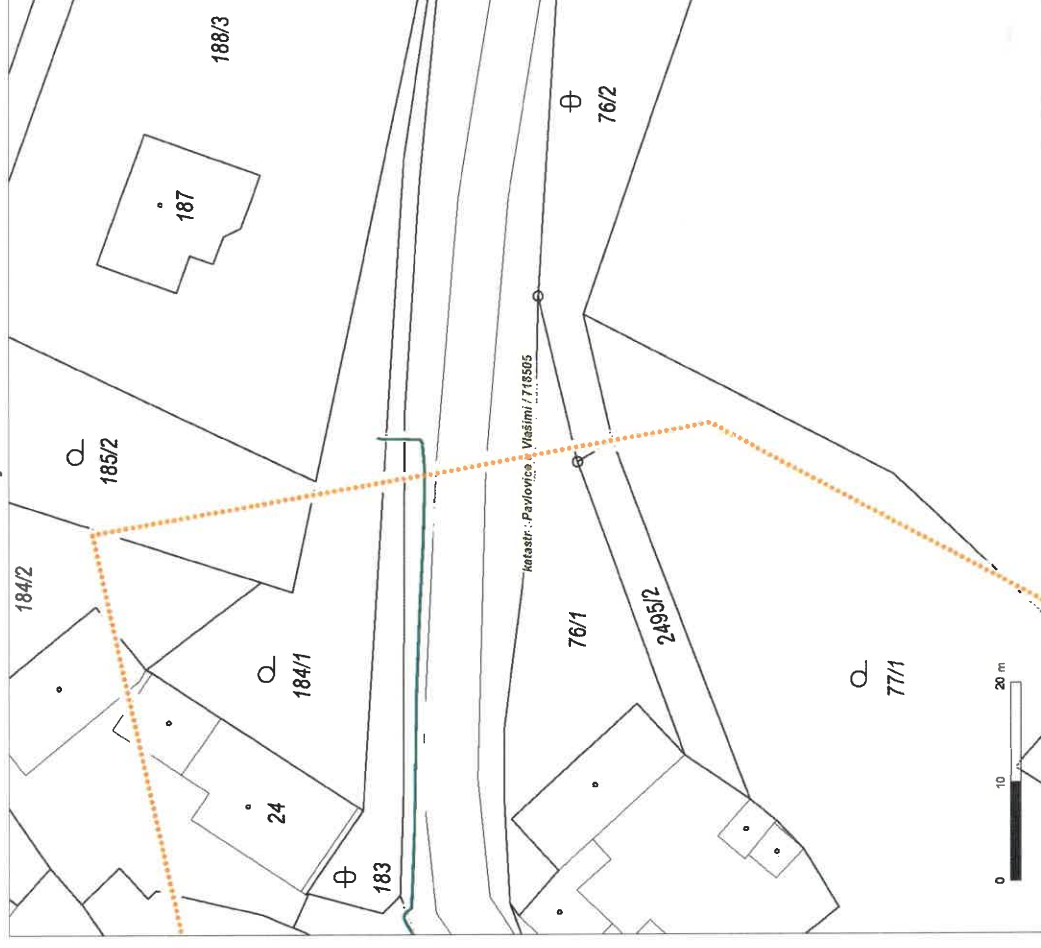
Není-li zobrazena katastrální mapa, zadejte žádost znovu. Katastrální mapa je generována prostřednictvím externí WMS služby, jejíž provoz nezajišťuje společnost ČEZ Distribuce, a. s.

Situační výkres - list 3



Není-li zobrazena katastrální mapa, zadejte žádost znovu. Katastrální mapa je generována prostřednictvím externí WMS služby, jejíž provoz nezajišťuje společnost ČEZ Distribuce, a. s.

Situační výkres - list 4

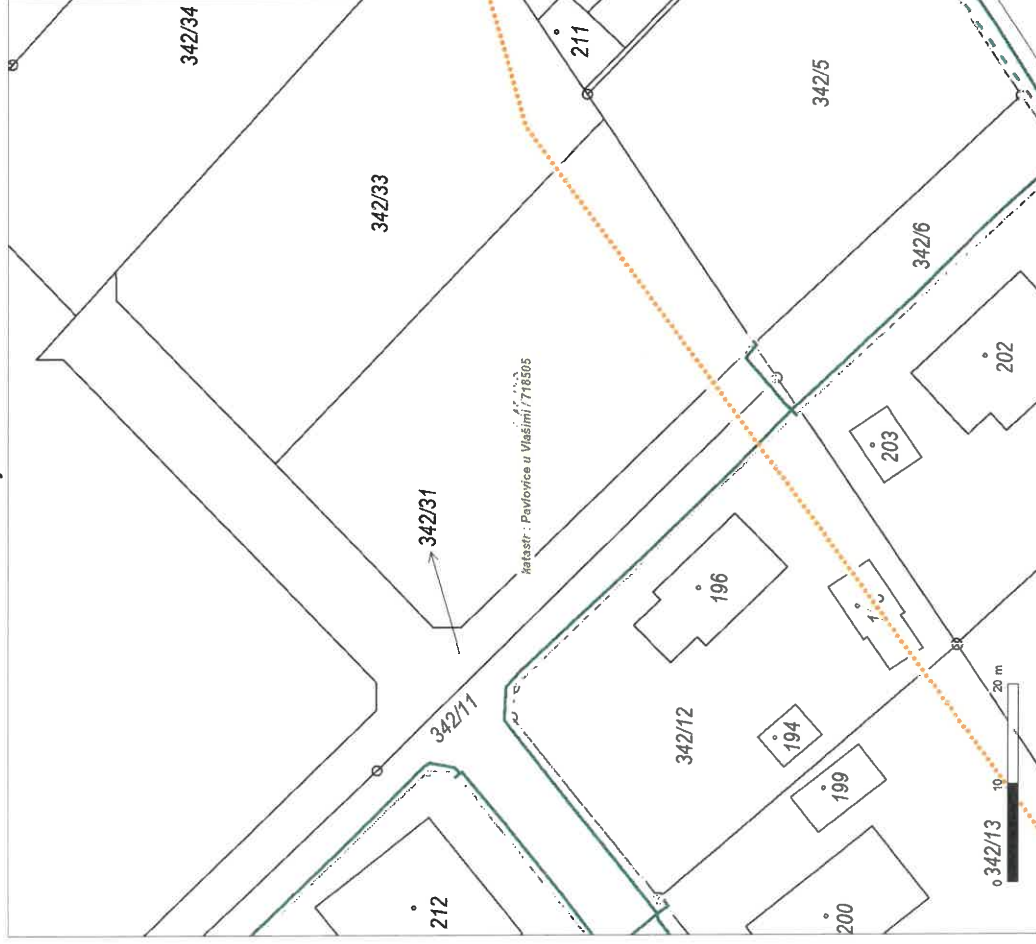


Není-li zobrazena katastrální mapa, zadejte žádost znovu. Katastrální mapa je generována prostřednictvím externí WMS služby, jejíž provoz nezajišťuje společnost ČEZ Distribuce, a. s.

Platí pouze se sdělením číslo 0101400805.

Zakreslené polohy zařízení v příloze jsou pouze informativní.

Situační výkres - list 5

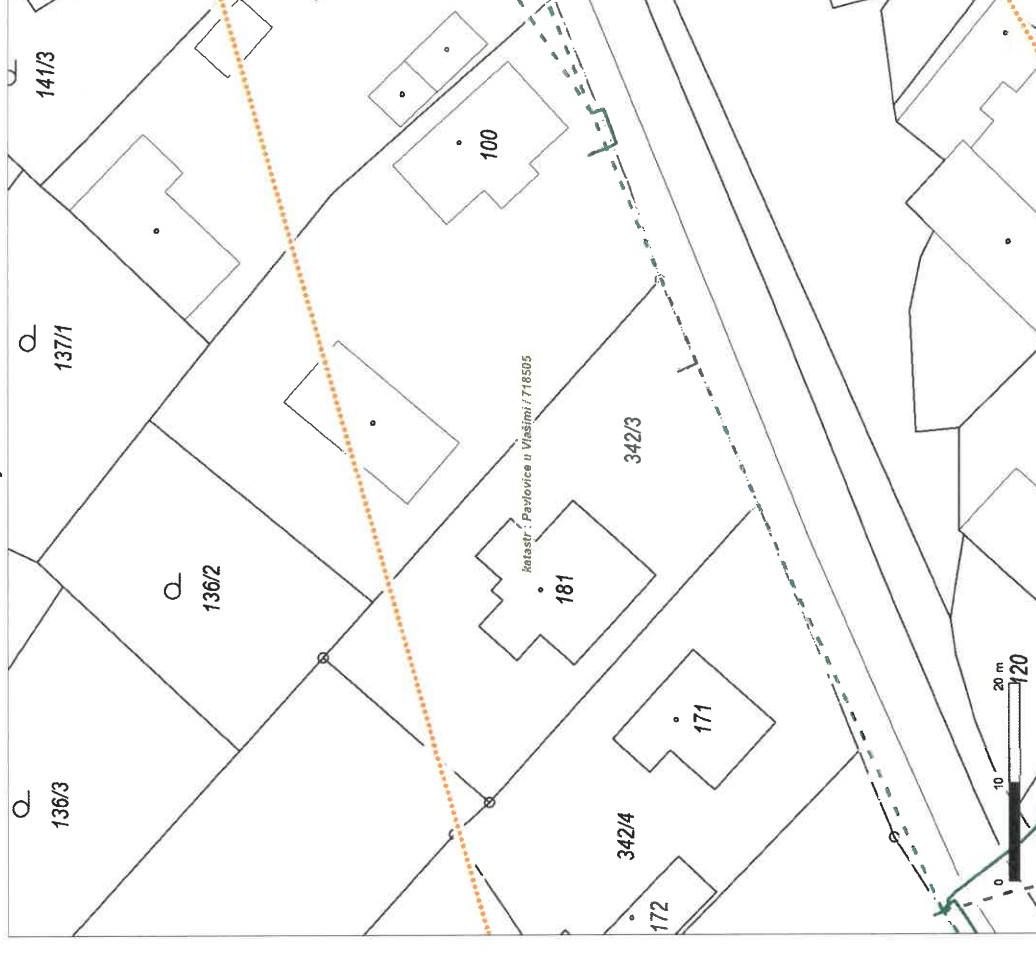


Není-li zobrazena katastrální mapa, zadejte žádost znovu. Katastrální mapa je generována prostřednictvím externí WMS služby, jejíž provoz nezajišťuje společnost ČEZ Distribuce, a. s.

Platí pouze se sdělením číslo 0101400805.

Zakreslené polohy zařízení v příloze jsou pouze informativní.

Situační výkres - list 6

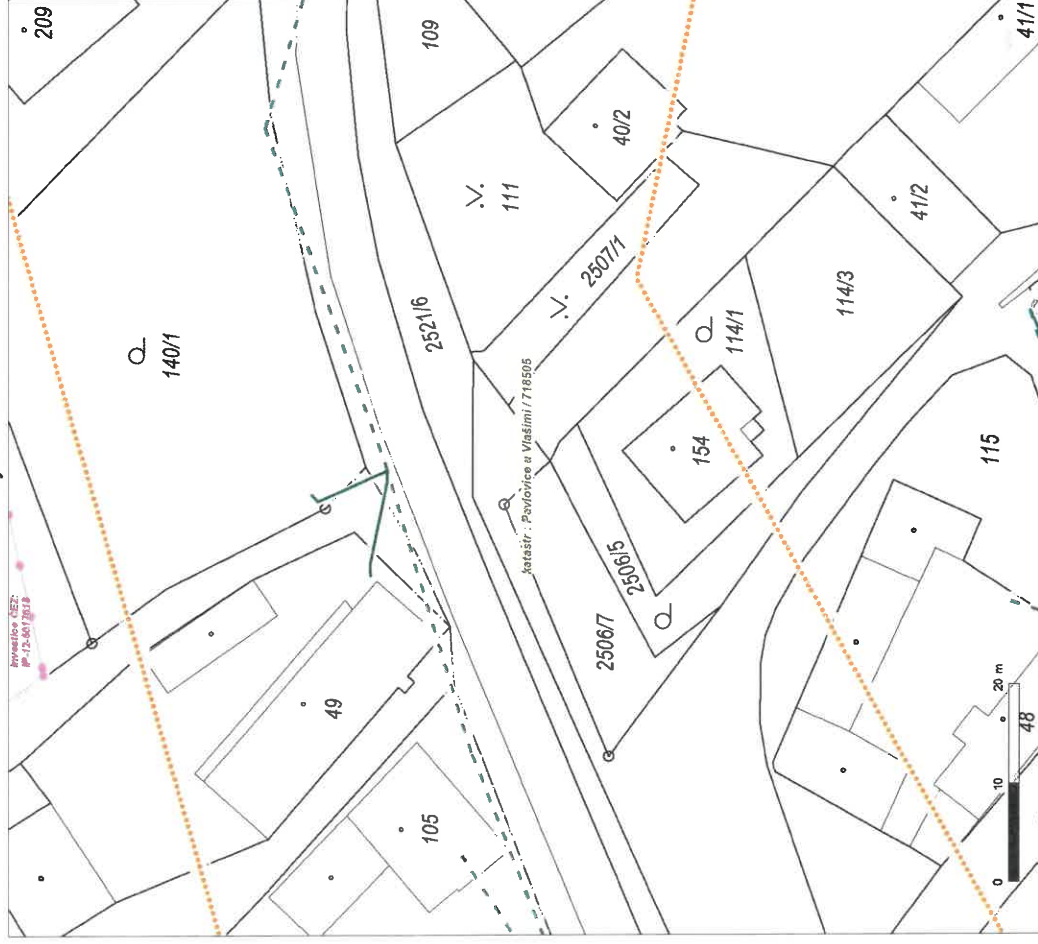


Není-li zobrazena katastrální mapa, zadejte žádost znovu. Katastrální mapa je generována prostřednictvím externí WMS služby, jejíž provoz nezajišťuje společnost ČEZ Distribuce, a. s.

Platí pouze se sdělením číslo 0101400805.

Zakreslené polohy zařízení v příloze jsou pouze informativní.

Situační výkres - list 7



Není-li zobrazena katastrální mapa, zadáte žádost znovu. Katastrální mapa je generována prostřednictvím externí WMS služby, jejíž provoz nezajišťuje společnost ČEZ Distribuce, a. s.

Platí pouze se sdělením číslo 0101400805.

Zakreslené polohy zařízení v příloze jsou pouze informativní.

Situační výkres - list 8

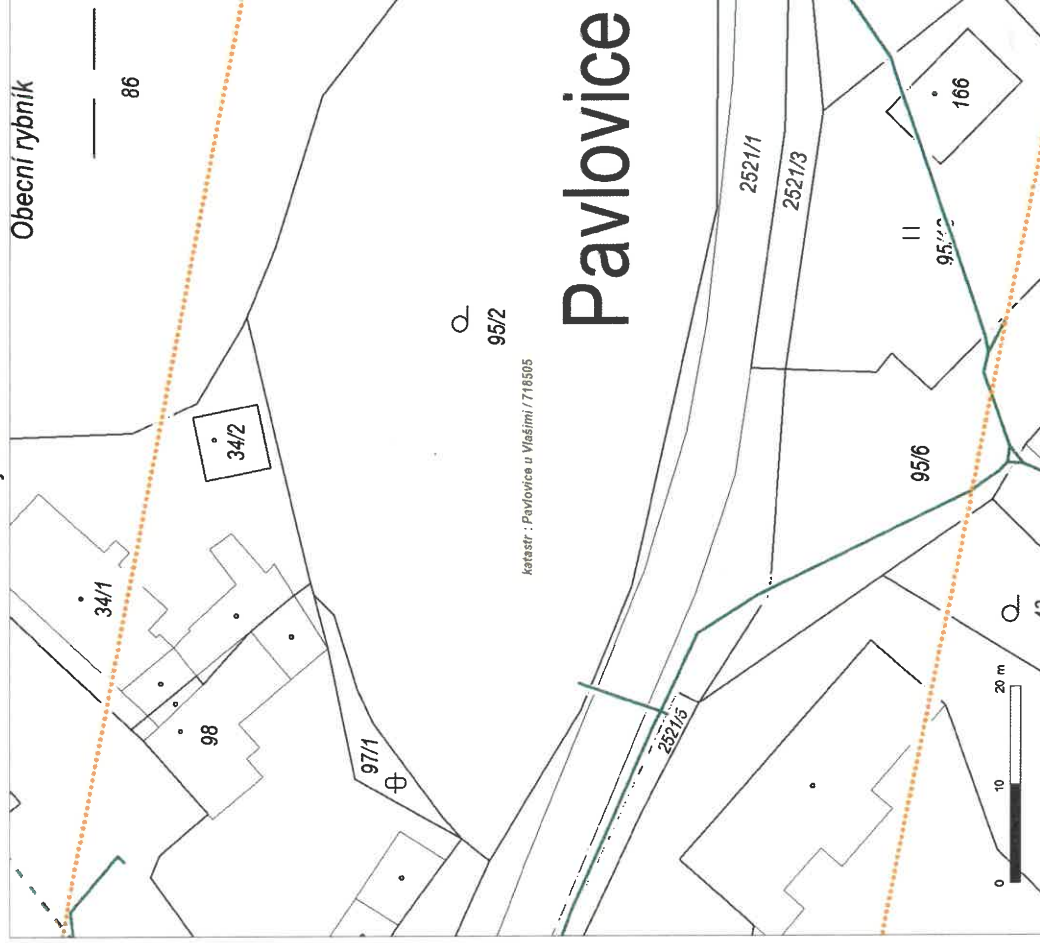


Není-li zobrazena katastrální mapa, zadáte žádost znovu. Katastrální mapa je generována prostřednictvím externí WMS služby, jejíž provoz nezajišťuje společnost ČEZ Distribuce, a. s.

Platí pouze se sdělením číslo 0101400805.

Zakreslené polohy zařízení v příloze jsou pouze informativní.

Situační výkres - list 9



Není-li zobrazena katastrální mapa, zadejte žádost znovu. Katastrální mapa je generována prostřednictvím externí WMS služby, jejíž provoz nezajišťuje společnost ČEZ Distribuce, a. s.

Platí pouze se sdělením číslo 0101400805.

Zakreslené polohy zařízení v příloze jsou pouze informativní.

Situační výkres - list 10

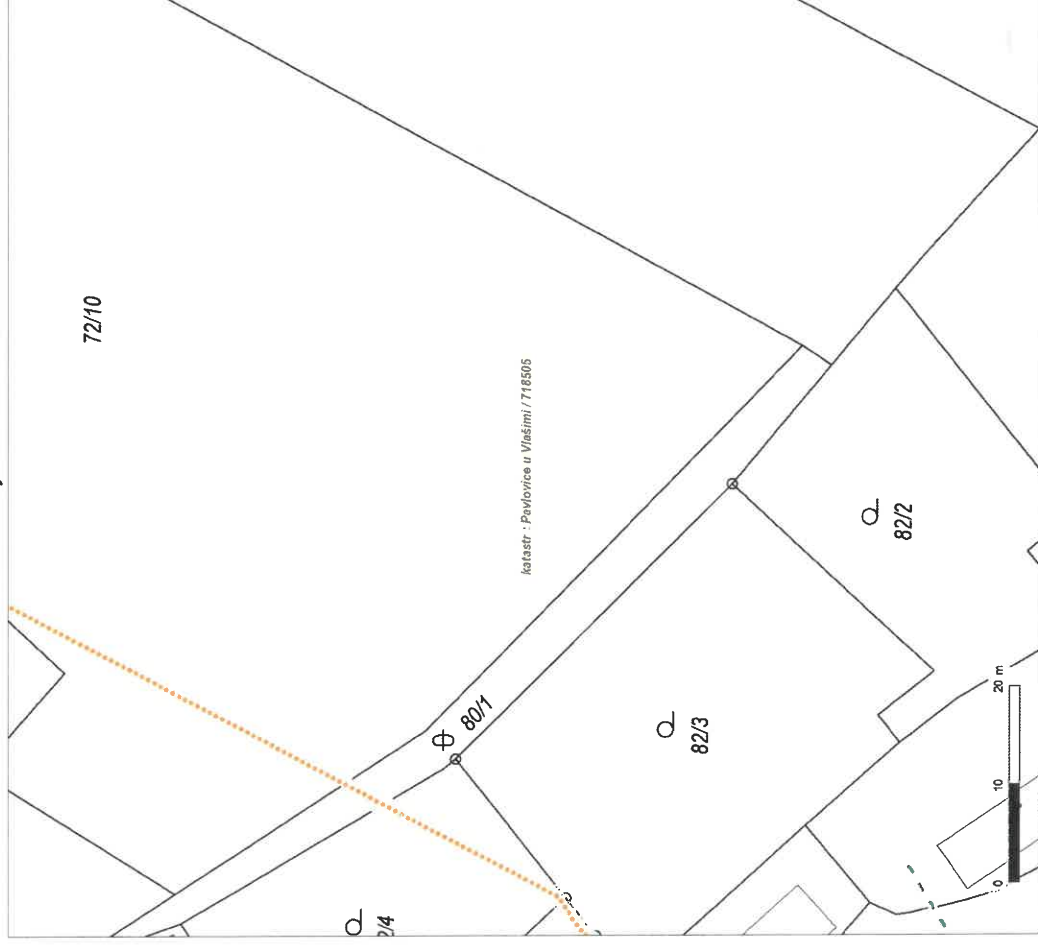


Není-li zobrazena katastrální mapa, zadejte žádost znovu. Katastrální mapa je generována prostřednictvím externí WMS služby, jejíž provoz nezajišťuje společnost ČEZ Distribuce, a. s.

Platí pouze se sdělením číslo 0101400805.

Zakreslené polohy zařízení v příloze jsou pouze informativní.

Situační výkres - list 11

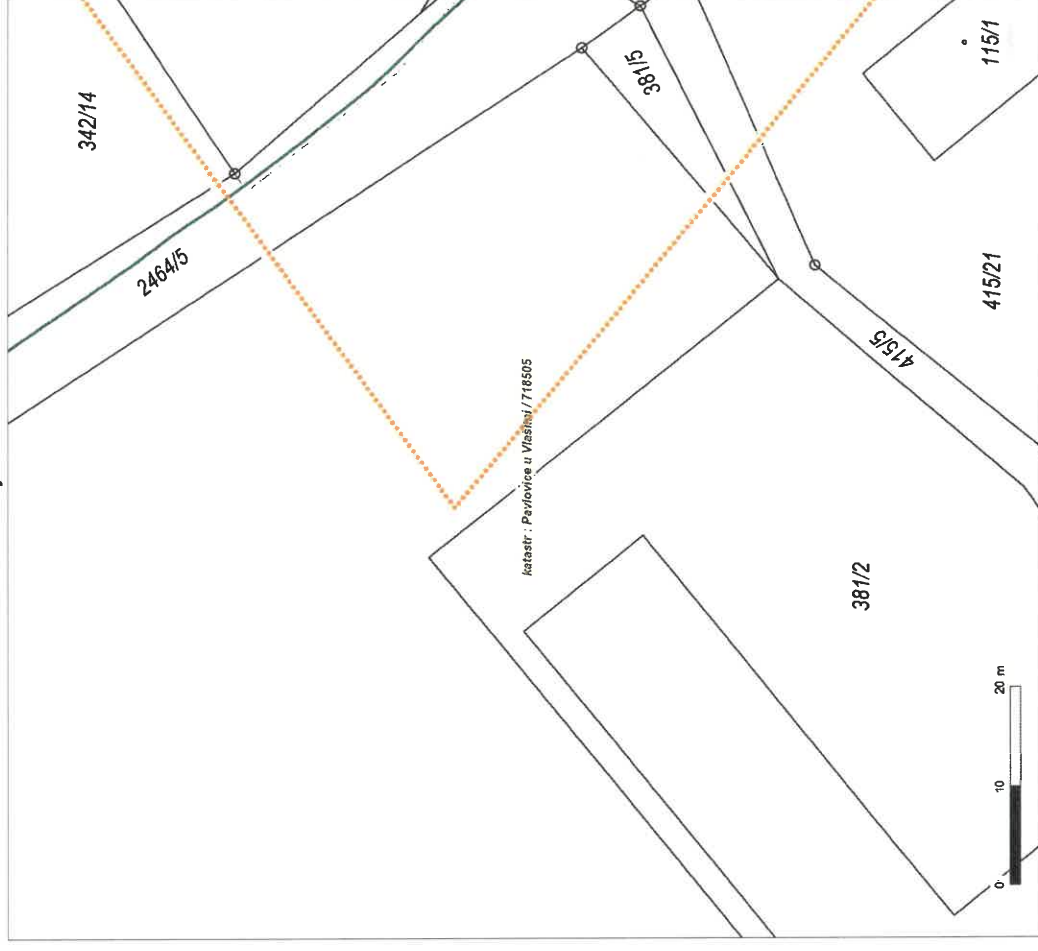


Není-li zobrazena katastrální mapa, zadejte žádost znovu. Katastrální mapa je generována prostřednictvím externí WMS služby, jejíž provoz nezajišťuje společnost ČEZ Distribuce, a. s.

Platí pouze se sdělením číslo 0101400805.

Zakreslené polohy zařízení v příloze jsou pouze informativní.

Situační výkres - list 12

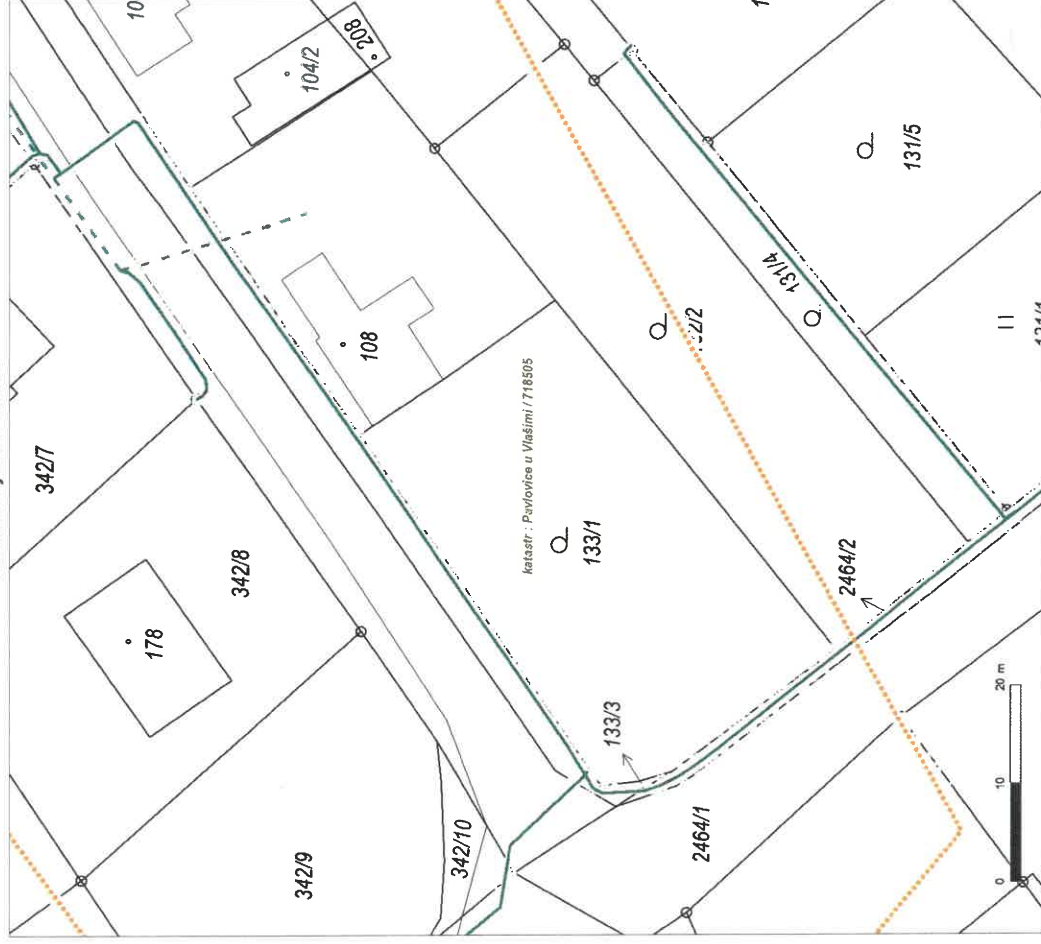


Není-li zobrazena katastrální mapa, zadejte žádost znovu. Katastrální mapa je generována prostřednictvím externí WMS služby, jejíž provoz nezajišťuje společnost ČEZ Distribuce, a. s.

Platí pouze se sdělením číslo 0101400805.

Zakreslené polohy zařízení v příloze jsou pouze informativní.

Situační výkres - list 13

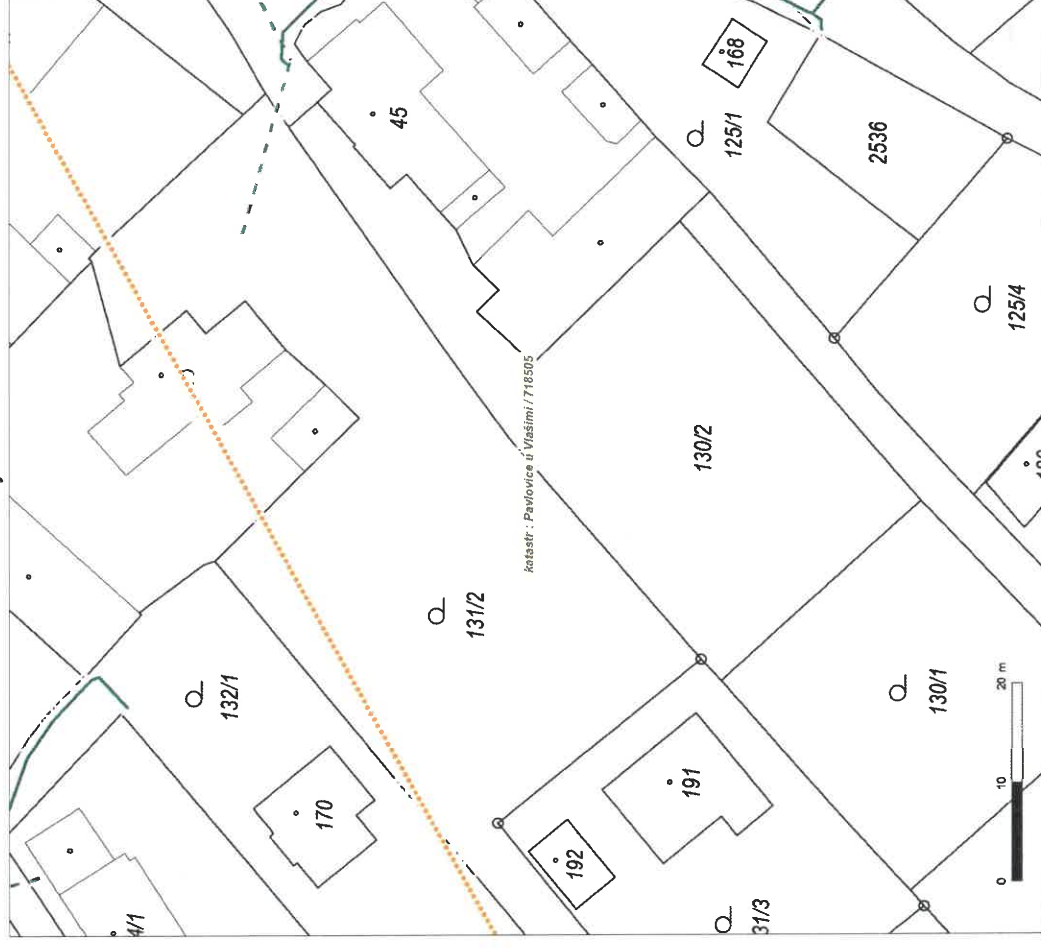


Není-li zobrazena katastrální mapa, zadejte žádost znovu. Katastrální mapa je generována prostřednictvím externí WMS služby, jejíž provoz nezajišťuje společnost ČEZ Distribuce, a. s.

Platí pouze se sdělením číslo 0101400805.

Zakreslené polohy zařízení v příloze jsou pouze informativní.

Situační výkres - list 14



Není-li zobrazena katastrální mapa, zadejte žádost znovu. Katastrální mapa je generována prostřednictvím externí WMS služby, jejíž provoz nezajišťuje společnost ČEZ Distribuce, a. s.

Platí pouze se sdělením číslo 0101400805.

Zakreslené polohy zařízení v příloze jsou pouze informativní.

Situační výkres - list 15

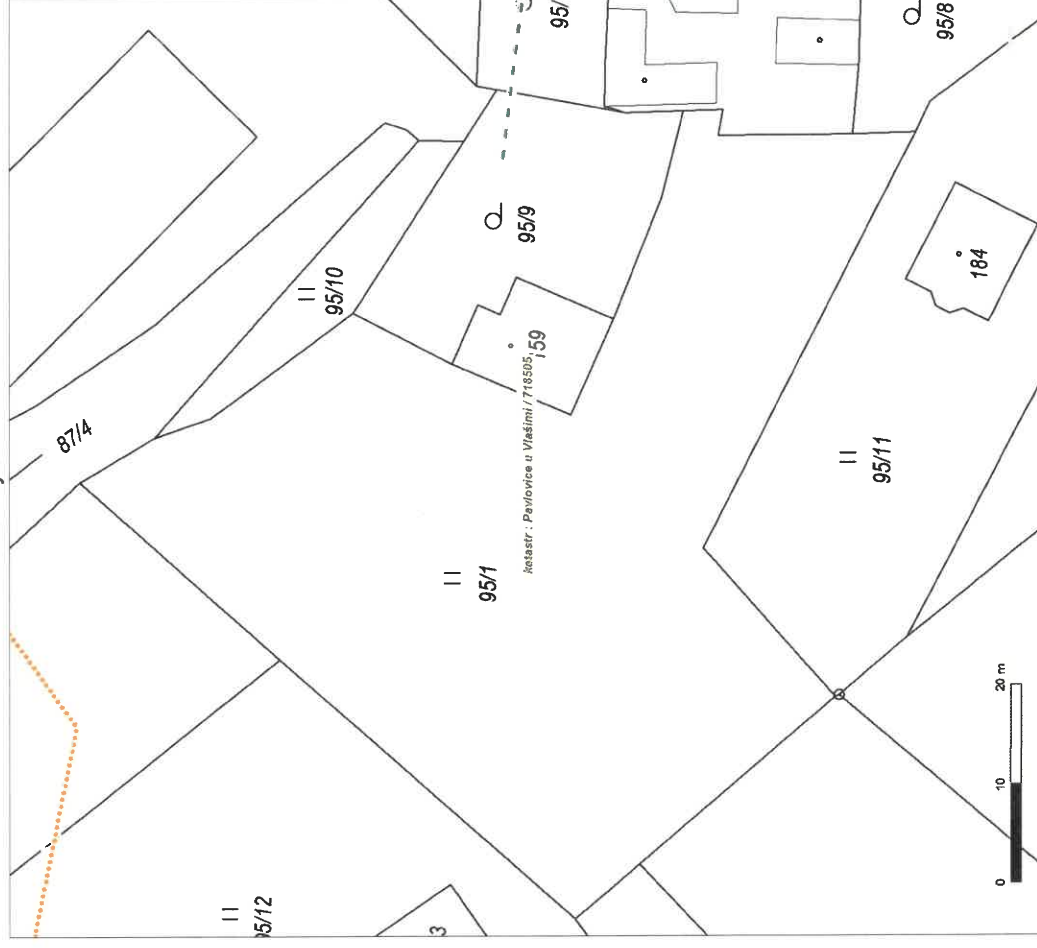


Není-li zobrazena katastrální mapa, zadejte žádost znovu. Katastrální mapa je generována prostřednictvím externí WMS služby, jejíž provoz nezajišťuje společnost ČEZ Distribuce, a. s.

Platí pouze se sdělením číslo 0101400805.

Zakreslené polohy zařízení v příloze jsou pouze informativní.

Situační výkres - list 16



Není-li zobrazena katastrální mapa, zadejte žádost znovu. Katastrální mapa je generována prostřednictvím externí WMS služby, jejíž provoz nezajišťuje společnost ČEZ Distribuce, a. s.

PODMÍNKY PRO PROVÁDĚNÍ ČINNOSTÍ V OCHRANNÝCH PÁSMECH PODZEMNÍCH VEDENÍ

Ochranné pásmo podzemních vedení elektrizační soustavy do 110 kV vč. a vedení řídicí, měřicí a zabezpečovací techniky je stanoveno v § 46 odst. 5 zákona č. 458/2000 Sb., o podmínkách podnikání a o výkonu státní správy v energetických odvětvích a o změně některých zákonů (energetický zákon), ve znění pozdějších předpisů, a činí 1 metr po obou stranách krajního kabelu (energetického nebo pro elektronickou komunikaci) kabelové trasy, nad 110 kV činí 3 metry po obou stranách krajního kabelu.

V ochranném pásmu podzemního vedení je podle § 46 odst. 8 a 10 energetického zákona zakázáno:

- a) zřizovat bez souhlasu vlastníka těchto zařízení stavby či umisťovat konstrukce a jiná podobná zařízení, jakož i uskladňovat hořlavé a výbušné látky,
- b) provádět bez souhlasu vlastníka zemní práce,
- c) provádět činnosti, které by mohly ohrozit spolehlivost a bezpečnost provozu těchto zařízení nebo ohrozit život, zdraví či majetek osob,
- d) provádět činnosti, které by znemožňovaly nebo podstatně znesnadňovaly přístup k těmto zařízením,
- e) vysazovat trvalé porosty a přejíždět vedení mechanizmy o celkové hmotnosti nad 6 tun.

Pokud stavba nebo stavební činnost zasahuje do ochranného pásma podzemního vedení, je třeba požádat o písemný souhlas vlastníka nebo provozovatele tohoto zařízení na základě § 46 odst. 8 a 11 energetického zákona.

V ochranných pásmech podzemních energetických vedení a sítí pro elektronickou komunikaci je třeba dále dodržovat následující podmínky:

1. Dodavatel prací musí před zahájením prací zajistit vytýčení podzemního zařízení a prokazatelně seznámit pracovníky, jichž se to týká, s jejich polohou a upozornit na odchylky od výkresové dokumentace.
2. Výkopové práce do vzdálenosti 1 metr od osy (krajního) kabelu musí být prováděny ručně.
3. Zemní práce musí být prováděny v souladu s ČSN 73 6133 Návrh a provádění zemního tělesa pozemních komunikací a při zemních pracích musí být dodrženo Nařízení vlády č. 591/2006 Sb., bližších minimálních požadavků na bezpečnost a ochranu zdraví při práci na staveništích.
4. Místa křížení a souběhy ostatních zařízení a staveb se zařízeními energetickými, komunikačními sítěmi pro elektronickou komunikaci nebo zařízeními technické infrastruktury musí být vyprojektovány a provedeny v souladu s platnými normami a předpisy, zejména s ČSN 33 2000-5-52, ČSN EN 50110-1, ČSN EN 50341-1, ČSN EN 50423-3, ČSN 73 6005 a PNE 33 0000-6, PNE 33 3301, PNE 34 1050.
5. Dodavatel prací musí oznámit příslušnému provozovateli distribuční soustavy zahájení prací minimálně 3 pracovní dny předem.
6. Při potřebě přejíždění trasy podzemních vedení nebo podzemních zařízení vozidly nebo mechanizmy je třeba po dohodě s vlastníkem provést dodatečnou ochranu proti mechanickému poškození.
7. Manipulovat s obnaženými kabely pod napětím je možné pouze se souhlasem vlastníka. Odkryté zařízení sítě pro elektronickou komunikaci včetně ochranné trubky (HDPE apod.) musí být řádně zabezpečeno při práci i proti poškození nepovolanou osobou.
8. Před záhozem kabelové trasy musí být zástupce vlastníka kabelu / ochranné trubky vyzván ke kontrole uložení. Pokud toto organizace provádějící zemní práce neprovede, vyhrazuje si provozovatel distribuční soustavy právo nechat inkriminované místo znovu odkrýt.
9. Při záhozu musí být zemina pod kabely řádně udusána, kabely zapískovány a provedeno krytí proti mechanickému poškození. Podkopané kabely sítě elektronické komunikace budou podloženy ve vzdálenosti 1,5 m a zemina pod podložením musí být řádně upěchována. Pro zavěšení kabelu nebude použito sousedních kabelů nebo potrubí. Kabelové spojky budou uloženy vodorovně na můstku. Při práci s vysazováním a podkládáním kabelů stavebník včas vyzve k přítomnosti pracovníka pověřeného společností ČEZ Distribuce, a. s.
10. Bez předchozího souhlasu je zakázáno snižovat nebo zvyšovat vrstvu zeminy nad kabelem.
11. Každé poškození zařízení provozovatele distribuční soustavy musí být okamžitě nahlášeno na bezplatnou linku ČEZ Distribuce 800 850 860, která je Vám k dispozici 24 hodin denně, 7 dní v týdnu.
12. Ukončení stavby musí být neprodleně ohlášeno příslušnému provoznímu útvaru.
13. Po dokončení stavby provozovatel distribuční soustavy nesouhlasí s vyhlášením ochranného pásma nových rozvodů, které jsou budovány, protože se již jedná o práce v ochranném pásmu zařízení provozovatele distribuční soustavy. Případné opravy nebo rekonstrukce na svém zařízení nebude provozovatel distribuční soustavy provádět na výjimku z ochranného pásma nebo na základě souhlasu s činnostmi v tomto pásmu.

Případné nedodržení uvedených podmínek bude řešeno příslušným stavebním úřadem nebo nahlášeno Energetickému regulačnímu úřadu jako správní delikt ve smyslu příslušného ustanovení energetického zákona spočívající v porušení zákazu provádět činnosti v ochranných pásmech dle § 46 uvedeného zákona.

PODMÍNKY PRO PROVÁDĚNÍ ČINNOSTÍ V OCHRANNÝCH PÁSMECH NADZEMNÍCH VEDENÍ

Ochranné pásmo nadzemního vedení distribuční soustavy podle § 46 odst. 3 zákona č. 458/2000 Sb., o podmínkách podnikání a o výkonu státní správy v energetických odvětvích a o změně některých zákonů (energetický zákon), je souvislý prostor vymezený svislými rovinami vedenými po obou stranách vedení ve vodorovné vzdálenosti měřené kolmo na vedení, které činí od krajního vodiče vedení na obě jeho strany:

- a) u napětí nad 1 kV a do 35 kV včetně
 - pro vodiče bez izolace 7 metrů (resp. 10 metrů u zařízení postaveného do 31. 12. 1994, vyjma lesních průseků, kde rozsah ochranného pásma i do uvedeného data činí 7 metrů),
 - pro vodiče s izolací základní 2 metry,
 - pro závěsná kabelová vedení 1 metr;
- b) u napětí nad 35 kV do 110 kV včetně
 - pro vodiče bez izolace 12 metrů (resp. 15 metrů u zařízení postaveného do 31. 12. 1994),
 - pro vodiče s izolací základní 5 metrů;
- c) u zařízení sítě pro elektronickou komunikaci 1 metr od krajního vedení.

Poznámka: Nadzemní vedení nízkého napětí (do 1 kV) není chráněno ochranným pásmem. Při činnostech prováděných v jeho blízkosti (práce v blízkosti) je nutné dodržet vzdálenosti dané ČSN EN 50110-1.

V ochranném pásmu nadzemního vedení je podle § 46 odst. 8 a 9 energetického zákona zakázáno:

1. zřizovat bez souhlasu vlastníka těchto zařízení stavby či umisťovat konstrukce a jiná podobná zařízení, jakož i uskladňovat hořlavé a výbušné látky,
2. provádět bez souhlasu vlastníka zemní práce,
3. provádět činnosti, které by mohly ohrozit spolehlivost a bezpečnost provozu těchto zařízení nebo ohrozit život, zdraví či majetek osob,
4. provádět činnosti, které by znemožňovaly nebo podstatně znesnadňovaly přístup k těmto zařízením,
5. vysazovat chmelnice a nechávat růst porosty nad výšku 3 metry.

Pokud stavba nebo stavební činnost zasahuje do ochranného pásma nadzemního vedení, je třeba požádat o písemný souhlas vlastníka nebo provozovatele tohoto zařízení na základě § 46 odst. 8 a 11 energetického zákona.

V ochranných pásmech nadzemních energetických vedení a sítí pro elektronickou komunikaci je třeba dále dodržovat následující podmínky:

1. Při pohybu nebo pracích v blízkosti elektrického vedení se nesmí osoby, předměty, prostředky nemající povahu jeřábu přiblížit k živým částem vodičů vysokého napětí blíže než 2 metry a u vodičů velmi vysokého napětí blíže než 3 metry (dle PNE 330000-6), pokud není větší vzdálenost stanovena v jiném předpisu (např. ČSN ISO 12480-1).
2. Jeřáby a jim podobná zařízení musí být umístěny tak, aby v kterékoliv poloze byly všechny jejich části mimo ochranné pásmo vedení, a musí být zamezeno vymrštění lana.
3. Je zakázáno stavět budovy nebo jiné objekty v ochranných pásmech nadzemních vedení vysokého napětí.
4. Je zakázáno, provádět veškeré pozemní práce, při kterých by byla narušena stabilita podpěrných bodů (sloupů nebo stožárů).
5. Je zakázáno upevňovat antény, reklamy, ukazatele apod. pod, přes nebo přímo na stožáry elektrického vedení.
6. Dodavatel prací musí prokazatelně seznámit své pracovníky, jichž se to týká s ČSN EN 50110-1.
7. Pokud není možné dodržet body č. 1 až 4, je možné požádat příslušný provozní útvar provozovatele distribuční soustavy o další řešení (zajištění odborného dohledu pracovníka s elektrotechnickou kvalifikací dle Vyhlášky č. 50/1978 Sb., vypnutí a zajištění zařízení, zaizolování živých částí apod.), pokud nejsou tyto podmínky již součástí jiného vyjádření ke konkrétní stavbě.
8. V případě požadavku na vypnutí zařízení po nezbytnou dobu provádění prací je nutné požádat minimálně 2 měsíce před požadovaným termínem. V případě vedení nízkého napětí je možné též požádat o zaizolování části vedení.
9. Stavba bude situována tak, aby každá její část včetně dočasných zařízení byla vzdálena nejméně 1,5 m od osy nadzemního zařízení pro elektronickou komunikaci.
10. Do vzdálenosti 1,5 metru od osy nadzemního zařízení pro elektronickou komunikaci nebudou používány mechanismy ohrožující provoz zařízení, skladování materiál, zemina, prováděny postřiky nebo jiná činnost, která by mohla ohrozit provoz zařízení nebo jiného zařízení souvisejícího s nadzemní sítí pro elektronickou komunikaci.

Případné nedodržení uvedených podmínek bude řešeno příslušným stavebním úřadem nebo nahlášeno Energetickému regulačnímu úřadu jako správní delikt ve smyslu příslušného ustanovení energetického zákona, spočívající v porušení zákazu provádět činnosti v ochranných pásmech dle § 46 uvedeného zákona.

PODMÍNKY PRO PROVÁDĚNÍ ČINNOSTÍ V OCHRANNÝCH PÁSMECH ELEKTRICKÝCH STANIC

Ochranné pásmo elektrické stanice je stanoveno v § 46 odst. 6 zákona č. 458/2000 Sb., o podmínkách podnikání a o výkonu státní správy v energetických odvětvích a o změně některých zákonů (energetický zákon), a je vymezeno svislými rovinami vedenými ve vodorovné vzdálenosti:

- a) u venkovních el. stanic a dále stanic s napětím větším než 52 kV v budovách 20 metrů od oplocení nebo od vnějšího líce obvodového zdiva,
- b) u stožárových elektrických stanic a věžových stanic s venkovním přívodem s převodem napětí z úrovně nad 1 kV a menší než 52 kV na úroveň nízkého napětí 7 m od vnější hrany půdorysu stanice ve všech směrech,
- c) u kompaktních a zděných el. stanic s převodem napětí z úrovně nad 1 kV a menší než 52 kV na úroveň nízkého napětí 2 metry od vnějšího pláště stanice ve všech směrech,
- d) u vestavěných el. stanic 1 metr od obestavění.

V ochranném pásmu elektrické stanice je podle § 46 odst. 8 a 10 energetického zákona zakázáno:

- 1. zřizovat bez souhlasu vlastníka těchto zařízení stavby či umisťovat konstrukce a jiná podobná zařízení, jakož i uskláňovat hořlavé a výbušné látky,
- 2. provádět bez souhlasu vlastníka zemní práce,
- 3. provádět činnosti, které by mohly ohrozit spolehlivost a bezpečnost provozu těchto zařízení nebo ohrozit život, zdraví či majetek osob,
- 4. provádět činnosti, které by znemožňovaly nebo podstatně znesnadňovaly přístup k těmto zařízením.

Pokud stavba nebo stavební činnost zasahuje do ochranného pásma elektrické stanice, je třeba požádat o písemný souhlas vlastníka nebo provozovatele tohoto zařízení na základě § 46 odst. 8 a 11 energetického zákona.

V ochranném pásmu elektrické stanice je dále zakázáno provádět činnosti, které by mohly mít za následek ohrožení bezpečnosti a spolehlivosti provozu stanice nebo zmenšující či podstatně znesnadňující její obsluhu a údržbu a to zejména:

- 5. provádět výkopové práce ohrožující zaústění podzemních vedení vysokého a nízkého napětí nebo stabilitu stavební části el. stanice (viz podmínky pro činnosti v ochranných pásmech podzemního vedení),
- 6. skladovat či umisťovat předměty bránící přístupu do elektrické stanice nebo k rozvaděčům vysokého nebo nízkého napětí,
- 7. umisťovat antény, reklamy, ukazatele apod.,
- 8. zřizovat oplocení, které by znemožnilo obsluhu el. stanice.

Případné nedodržení uvedených podmínek bude řešeno příslušným stavebním úřadem nebo nahlášeno Energetickému regulačnímu úřadu jako správní delikt ve smyslu příslušného ustanovení energetického zákona spočívající v porušení zákazu provádět činnosti v ochranných pásmech dle § 46 uvedeného zákona.

PODMÍNKY PRO PROVÁDĚNÍ ČINNOSTÍ V OCHRANNÝCH PÁSMECH NEBO BEZPROSTŘEDNÍ BLÍZKOSTI ZAŘÍZENÍ TECHNICKÉ INFRASTRUKTURY

Ochranné pásmo zařízení technické infrastruktury činí 1 metr po obou stranách od potrubí nebo kabelu.

V ochranném pásmu zařízení technické infrastruktury je zakázáno bez souhlasu společnosti ČEZ Distribuce, a. s., provádět činnosti, které by mohly ohrozit vodárenské, plynárenské, kanalizační nebo jiné zařízení technické infrastruktury, jejich spolehlivost a bezpečnost provozu. Při provádění veškerých činností v ochranném pásmu i mimo ně nesmí dojít k poškození těchto zařízení.

V projektech v bezprostřední blízkosti zařízení technické infrastruktury je nutno dodržet vzájemné vzdálenosti inženýrských sítí dle ČSN 73 6005.

IM-Projekt, inženýrské a mostní
konstrukce, s.r.o.
Mgr. Markéta VANĚČKOVÁ
Vodní 1
Brno
602 00 Brno 2



NAŠE ZNAČKA

VYŘIZUJE / LINKA

ODESLÁNO DNE

001109324014

Miloš Harvánek / 800 850 860

11. 6. 2020

**Vyjádření k žádosti o souhlas s činností a s umístěním stavby v ochranném pásmu
zařízení distribuční soustavy**

Vážená paní,

dovolte nám, abychom reagovali na Vaši žádost ze dne 5. 6. 2020, ve které nás žádáte o souhlas s činností a/nebo umístěním stavby v blízkosti zařízení distribuční soustavy, resp. v ochranném pásmu zařízení distribuční soustavy (dále jen „zařízení“) v majetku společnosti ČEZ Distribuce, a. s.

Stavba a s ní související činnost na pozemku parcelní číslo xxx v katastrálním území Pavlovice u Vlašimi vedená pod názvem "III/12512, most ev.č. 12512-1 přes potok v obci Pavlovice" se nachází v blízkosti zařízení distribuční soustavy, resp. zasahuje do ochranného pásma zařízení nadzemní vedení VN - UU300293, kNN Pavlovice - 301692-UU0003, TS - BN_5067 v majetku provozovatele distribuční soustavy společnosti ČEZ Distribuce, a. s.

Jménem společnosti ČEZ Distribuce, a. s., Vám sdělujeme, že udělujeme souhlas s činností a s umístěním stavby v blízkosti zařízení distribuční soustavy, resp. v ochranném pásmu předmětného zařízení.
Toto vyjádření pozbývá platnosti, nebude-li činnost a/nebo stavba zahájena do 1 roku od udělení souhlasu.

Platnost tohoto souhlasu je vázána na dodržení následujících podmínek:

1. Výkopové práce v ochranném pásmu kabelových vedení označených výše smí být prováděny, až po vytýčení jejich trasy zaměstnanci oddělení Sítě Benešov, provozovatele distribuční soustavy v souladu s bezpečnostními předpisy. Vytýčení trasy kabelů je pouze informativní a pracovníci žadatele musí být s tímto seznámeni. Veškeré práce v ochranném pásmu kabelového vedení musí být prováděny pouze ručně bez poškození kabelů.
2. Základy všech doplňkových stavebních objektů (oplocení, opěrné zdi, gabiony, atd.) musí být umístěny tak, že nejbližší hrana bude ve vzdálenosti minimálně 0,5m od stávajících kabelů.
3. Před zahájením stavby "III/12512, most ev.č. 12512-1 přes potok v obci Pavlovice" musí být zrealizována přeložka našeho zařízení dle podané žádosti č. 8120075015.

ČEZ Distribuce, a. s. Děčín - Děčín IV-Podmokly, Teplická 874/8, PSČ 405 02 | Kontaktní linka: 800 850 860 |
e-mail: info@cezdistribuce.cz | www.cezdistribuce.cz | IČO: 24729035, DIČ: CZ24729035 |
zapsaná v obchodním rejstříku vedeném Krajským soudem v Ústí nad Labem, sp. zn. B2145 |
zasílací adresa: ČEZ Distribuce, a. s., Plzeň, Guldenerova 2577/19, PSČ 326 00

4. **Upozorňujeme tímto, že i stávající nadzemní vedení NN 0,4kV, které nemá ochranné pásmo ze zákona č. 458/2000 Sb. , musí být v takovém případě plně respektováno. Nesmí dojít ke snížení stability podpěrných bodů nebo poškození uzemnění. Při činnostech prováděných v jeho blízkosti (práce v blízkosti) je nutné dodržet vzdálenosti dané ČSN EN 50110-1 ed. 2. a podle čl. 6.1.6 a tab. 6.3 PNE 33 3302.**
5. Podmínkou pro zahájení činnosti v blízkosti zařízení distribuční soustavy, resp. v ochranném pásmu je platné sdělení o existenci zařízení v majetku společnosti ČEZ Distribuce, a. s., pro výše uvedené zájmové území, které získáte prostřednictvím Geoportálu (geoportal.cezdistribuce.cz), při dodržení podmínek uvedených ve sdělení a v tomto vyjádření.
6. Místa křížení a souběhy ostatních zařízení a staveb se zařízeními energetickými, komunikačními sítěmi pro elektronickou komunikaci nebo zařízeními technické infrastruktury musí být vyprojektovány a provedeny v souladu s platnými normami a předpisy, zejména s ČSN 33 2000-5-52, ČSN EN 50110-1, ČSN EN 50341-1, ČSN EN 50423-3, ČSN 73 6005 a PNE 33 0000-6, PNE 33 3301, PNE 34 1050.
7. V případě nadzemního vedení nn budou pro stavby a konstrukce dodrženy odstupové vzdálenosti uvedené v PNE 33 3302 a hranu výkopu doporučujeme při realizaci stavby umístit min. 1 m od základové části podpěrného bodu.
8. Při realizaci stavby a/nebo provádění související činnosti nesmí dojít v žádném případě k nebezpečnému přiblížení osob, věcí, zařízení nebo mechanismů a strojů k živým částem pod napětím, tj. musí být dodržena minimální vzdálenost 1 m od živých částí zařízení nn, 2 m od vedení vn a 3 m od vedení vvn (dle PNE 33 0000-6), pokud není větší vzdálenost stanovena v jiném předpisu (např. ČSN ISO 12480-1). V případě, že nebude možné tuto vzdálenost dodržet, je žadatel povinen požádat o vypnutí předmětného elektrického zařízení, případně o dočasné zaizolování vodičů nn.
9. Pracovníci provádějící práce budou prokazatelně poučeni o nebezpečí, které hrozí při nedodržení bezpečnostních předpisů. S ohledem na provádění prací v blízkosti zařízení distribuční soustavy, resp. v ochranném pásmu upozorňujeme na možnost nebezpečných vlivů od elektrického zařízení. Opatření proti těmto vlivům je na straně žadatele, dodavatele prací nebo jimi pověřených osobách. ČEZ Distribuce, a. s., nepřevzme žádnou zodpovědnost za případné škody, které vzniknou následkem poruchy nebo havárie elektrického zařízení za nepředvídaných okolností nebo nedodržením výše uvedených podmínek.
10. Stavbou nebude narušeno stávající uzemnění nadzemního vedení ani statika podpěrných bodů. Nebude-li možné toto dodržet je nutné situaci řešit formou přeložky zařízení distribuční soustavy ve smyslu § 47 zákona č. 458/2000 Sb., v platném znění.
11. V případě činnosti a/nebo stavby v blízkosti elektrického vedení, resp. v ochranném pásmu bude dotčený prostor ze všech stran možného přístupu/vjezdu po celou dobu realizace viditelně označen výstražnou cedulí.
12. Umístěním stavby nesmí dojít ke ztížení přístupu našich pracovníků a pracovníků námi pověřených firem k zařízení v majetku společnosti ČEZ Distribuce, a. s. Při případné úpravě povrchu nesmí dojít ke změně výškové nivelity země oproti současnému stavu.
13. Musí být dodrženy Podmínky pro práce v ochranných pásmech zařízení, které jsou v platném znění k dispozici na www.cezdistribuce.cz, popř. jsou součástí vydaného sdělení o existenci zařízení v majetku společnosti ČEZ Distribuce, a. s.
14. Dojde-li k obnažení podzemního vedení nebo k poškození energetického zařízení, sítě pro elektronickou komunikaci nebo zařízení se sítí pro elektronickou komunikaci související nebo zařízení technické infrastruktury ve vlastnictví ČEZ Distribuce, a. s., nahlaste nám prosím tuto skutečnost bezodkladně jako poruchu na bezplatnou linku 800 850 860. Poškození nebo mimořádné události způsobené na zařízení žadatelem, dodavatelem prací nebo jimi pověřenými osobami budou opraveny na náklady viníka. Zahrnutí poškozených míst podzemního vedení může být provedeno pouze po souhlasu vydaném společností ČEZ Distribuce, a. s.
15. Toto vyjádření se nevztahuje na zařízení v majetku společností ČEZ ICT Services, a. s., a Telco Pro Services, a. s.

Provozovatel distribuční soustavy si vyhrazuje právo odvolat souhlas kdykoli, zjistí-li, že podmínky stanovené v tomto vyjádření nejsou dodrženy. Pokud zjištěné nedostatky nebyly odstraněny ani na základě písemné výzvy ve stanoveném termínu, je žadatel povinen uvést ochranné pásmo do původního stavu a zdržet se provozování jakékoli činnosti, kterou zákon výslovně zakazuje.

S pozdravem

A handwritten signature in black ink, appearing to read 'R. Šolc', written in a cursive style.

Radomír Šolc
Vedoucí oddělení SEM Sítě
ČEZ Distribuce, a. s.



ŽADATEL

IM-Projekt, inženýrské a mostní konstrukce

NAŠE ZNAČKA
0700200203

VYŘIZUJE / LINKA

VYŘÍZENO DNE
23.04.2020

Sdělení o existenci komunikačního vedení společnosti ČEZ ICT Services, a. s.

Název akce: III/12512, most ev.č. 12512-1 přes potok v obci Pavlovice

Účel: Sloučené územní a stavební řízení

Vážený zákazníku,
dovolujeme si reagovat na Vaši žádost číslo 0700200203 ze dne 23.04.2020, která se týkala sdělení o existenci komunikačního zařízení na Vámi určeném zájmovém území.

Dle vědomí společnosti ČEZ ICT Services, a. s., se na Vámi vymezeném zájmovém území:
nenachází komunikační zařízení v majetku společnosti ČEZ ICT Services, a. s.

Zároveň si Vás dovoluujeme upozornit, že není vyloučeno, že se ve Vámi vymezeném zájmovém území nachází jiné zařízení, které není v majetku společnosti ČEZ ICT Services, a. s.

Toto sdělení je platné do 23.04.2021.

V souvislosti s výše uvedeným si Vás dovoluujeme upozornit, že sdělení o existenci či neexistenci sítě představuje skutečnosti tvořící obchodní tajemství společnosti ČEZ ICT Services, a. s. Poskytnuté informace jsou dále také důvěrnými informacemi společnosti ČEZ ICT Services, a. s. Z výše uvedených důvodů si Vás proto společnost ČEZ ICT Services, a. s., dovoluje upozornit, že s poskytnutými informacemi je potřeba nakládat dle platných právních předpisů, v opačném případě se vystavujete postihu ve smyslu platné právní úpravy. V této souvislosti si Vás dovoluujeme rovněž upozornit, že požadované informace nesmí být předány, sděleny, využity, zpřístupněny, či jiným způsobem postoupeny na jakoukoli třetí osobu bez předchozího prokazatelného souhlasu společnosti ČEZ ICT Services, a. s. Informace o existenci sítě mohou být využity pouze pro účel, pro který byly vyžádány.

ČEZ ICT Services, a. s.

Praha, Praha 4
Duhová 1531/3
PSČ 140 53
IČ: 26470411

Přílohy

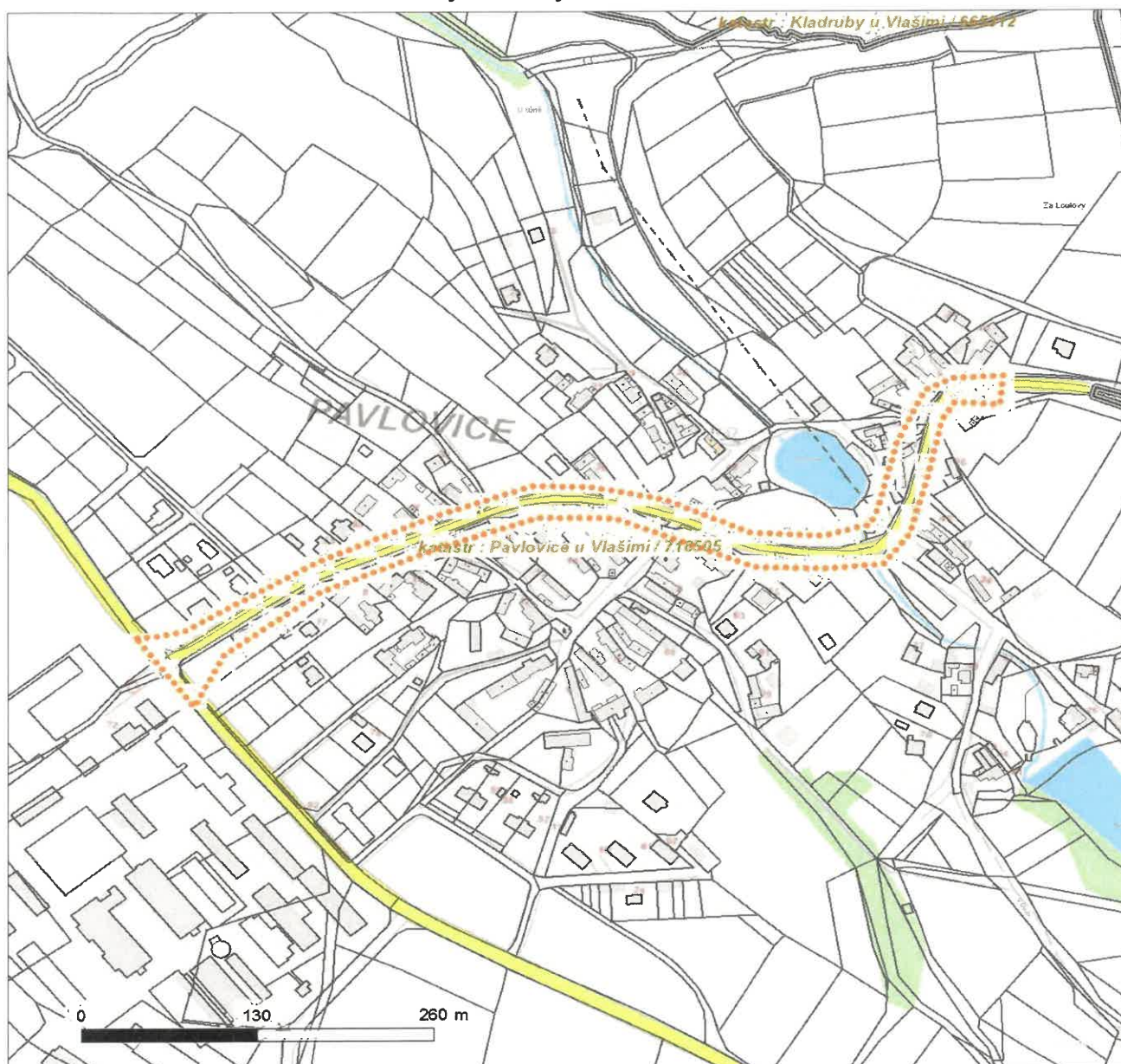
Situační výkres zájmového území



Platí pouze se sdělením číslo 0700200203.

Zakreslené polohy zařízení v příloze jsou pouze informativní.

Situační výkres zájmového území



LEGENDA

- | | | | |
|-----------|---------------------------|-----------|-----------------------------|
| — — — — — | Nadzemní optické vedení | — — — — — | Radioreléový spoj vzduch |
| ————— | Podzemní optické vedení | | Zájmové území |
| - - - - - | Nadzemní metalické vedení | ————— | Hranice katastrálního území |
| ————— | Podzemní metalické vedení | | |



ŽADATEL

IM-Projekt, inženýrské a mostní konstrukce

NAŠE ZNAČKA
0201059974

VYŘIZUJE / LINKA

VYŘÍZENO DNE
23.04.2020

Sdělení o existenci komunikačního vedení společnosti Telco Pro Services, a. s.

Název akce: III/12512, most ev.č. 12512-1 přes potok v obci Pavlovice

Účel: Sloučené územní a stavební řízení

Vážený zákazníku,
dovolujeme si reagovat na Vaši žádost číslo 0201059974 ze dne 23.04.2020, která se týkala sdělení o existenci komunikačního zařízení na Vámi určeném zájmovém území.

Dle vědomí společnosti Telco Pro Services, a. s., se na Vámi vymezeném zájmovém území:
nenachází komunikační zařízení v majetku společnosti Telco Pro Services, a. s.

Zároveň si Vás dovoluujeme upozornit, že není vyloučeno, že se ve Vámi vymezeném zájmovém území nachází jiné zařízení, které není v majetku společnosti Telco Pro Services, a. s.

Toto sdělení je platné do 23.04.2021.

V souvislosti s výše uvedeným si Vás dovoluujeme upozornit, že sdělení o existenci či neexistenci sítí představuje skutečnosti tvořící obchodní tajemství společnosti Telco Pro Services, a. s. Poskytnuté informace jsou dále také důvěrnými informacemi společnosti Telco Pro Services, a. s. Z výše uvedených důvodů si Vás proto společnost Telco Pro Services, a. s., dovoluje upozornit, že s poskytnutými informacemi je potřeba nakládat dle platných právních předpisů, v opačném případě se vystavujete postihu ve smyslu platné právní úpravy. V této souvislosti si Vás dovoluujeme rovněž upozornit, že požadované informace nesmí být předány, sděleny, využity, zpřístupněny, či jiným způsobem postoupeny na jakoukoli třetí osobu bez předchozího prokazatelného souhlasu společnosti Telco Pro Services, a. s. Informace o existenci sítí mohou být využity pouze pro účel, pro který byly vyžádány.

S pozdravem

Telco Pro Services, a. s.

Praha, Praha 4
Duhová 1531/3
PSČ 140 00
IČ: 29148278

Přílohy

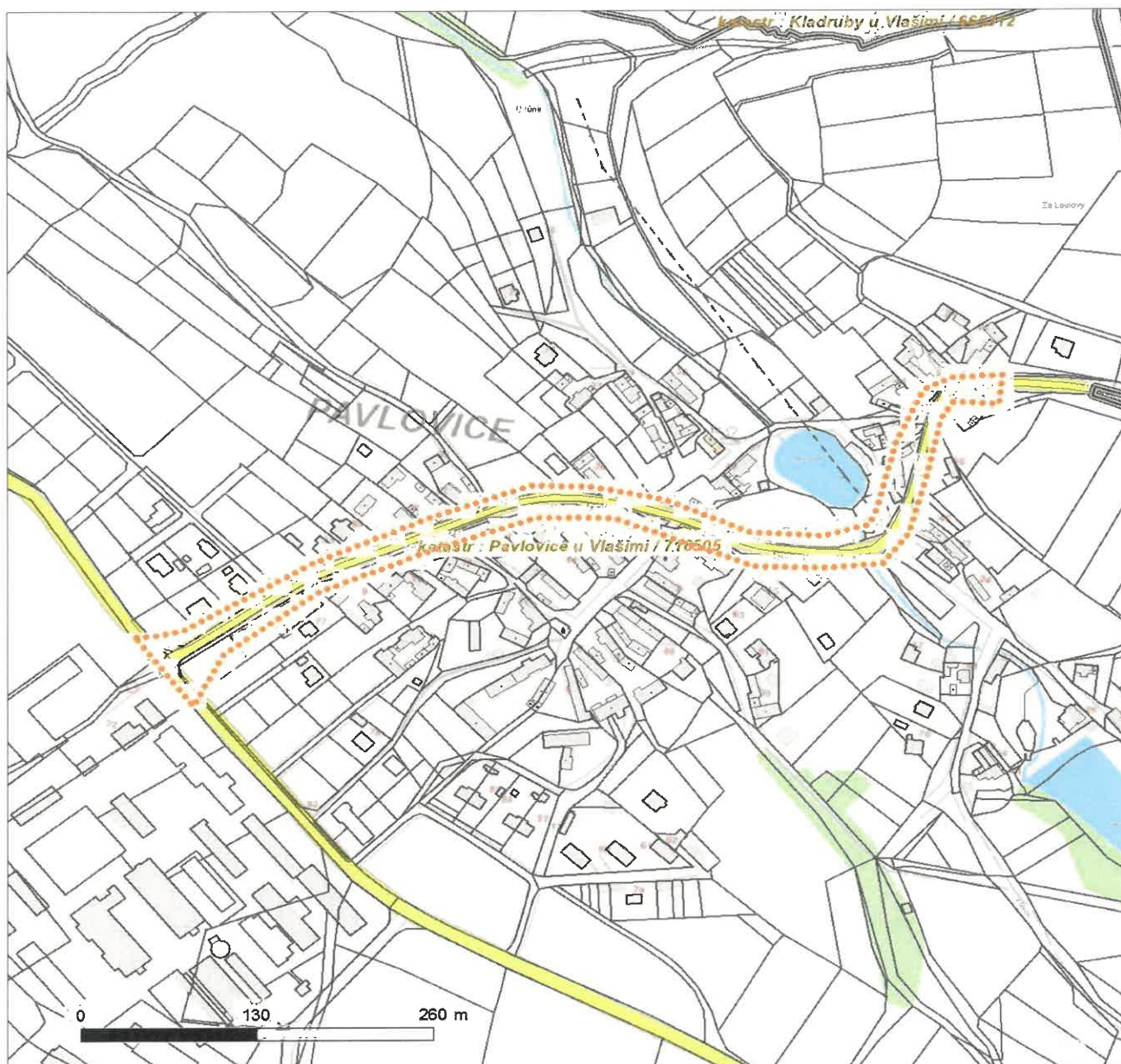
Situační výkres zájmového území



Platí pouze se sdělením číslo 0201059974.

Zakreslené polohy zařízení v příloze jsou pouze informativní.

Situační výkres zájmového území



LEGENDA

- | | |
|---------------------------------|-------------------------------|
| — — — Nadzemní optické vedení | — Radioreléový spoj vzduch |
| — Podzemní optické vedení | Zájmové území |
| — — — Nadzemní metalické vedení | — Hranice katastrálního území |
| — Podzemní metalické vedení | |

Ing. Michal Čupr

Od: "Patak Miroslav" <patak202@email.cz>
Datum: 17. ledna 2019 10:40
Komu: <michal.cupr@im-projekt.cz>
Kopie: <zavrel-f@vhs-sro.cz>
Připojit: situace vodovodu p.č. 2464_5 k.ú. Pavlovice.pdf
Předmět: Žádost o vyjádření k existenci sítí

Pozemek p.č. 2521/1; 2521/3; 2464/1; 2464/5 k.ú. Pavlovice

V lokalitou stavby p.č. 2464/5 prochází potrubí přivaděče vody do Vlašimi ve správě VHS Benešov – viz. zákres v příloze. U poz. 2521/1; 2521/3; 2464/1, ani v jejich blízkém okolí, není vdh. zařízení vodovodu a kanalizace

ve správě VHS Benešov.

Pozemek 1654/1 v k.ú. Pavlovice nenalezen.

Ing. Miroslav Paták
TÚ VHS Benešov
tel. 840205206/117
mail: patak202@email.cz
VHS Benešov s.r.o.
Černoletská 1600
256 13 Benešov

From: Zavřel Filip [mailto:zavrel-f@vhs-sro.cz]
Sent: Wednesday, January 16, 2019 4:25 PM
To: patak202@email.cz
Subject: FW: Žádost o vyjádření k existenci sítí

From: Recepce VHS Benešov s.r.o. [mailto:info@vhs-sro.cz]
Sent: Wednesday, January 16, 2019 3:06 PM
To: zavrel-f@vhs-sro.cz
Subject: FW: Žádost o vyjádření k existenci sítí

From: info [mailto:info@vhs-sro.cz]
Sent: Wednesday, January 16, 2019 2:52 PM
To: info@vhs-sro.cz
Subject: Žádost o vyjádření k existenci sítí

On-line formulář: Vyjádření k existenci sítí

Jméno a příjmení žadatele

Michal Čupr

Název firmy

IM-Projekt, inženýrské a mostní konstrukce, s.r.o.

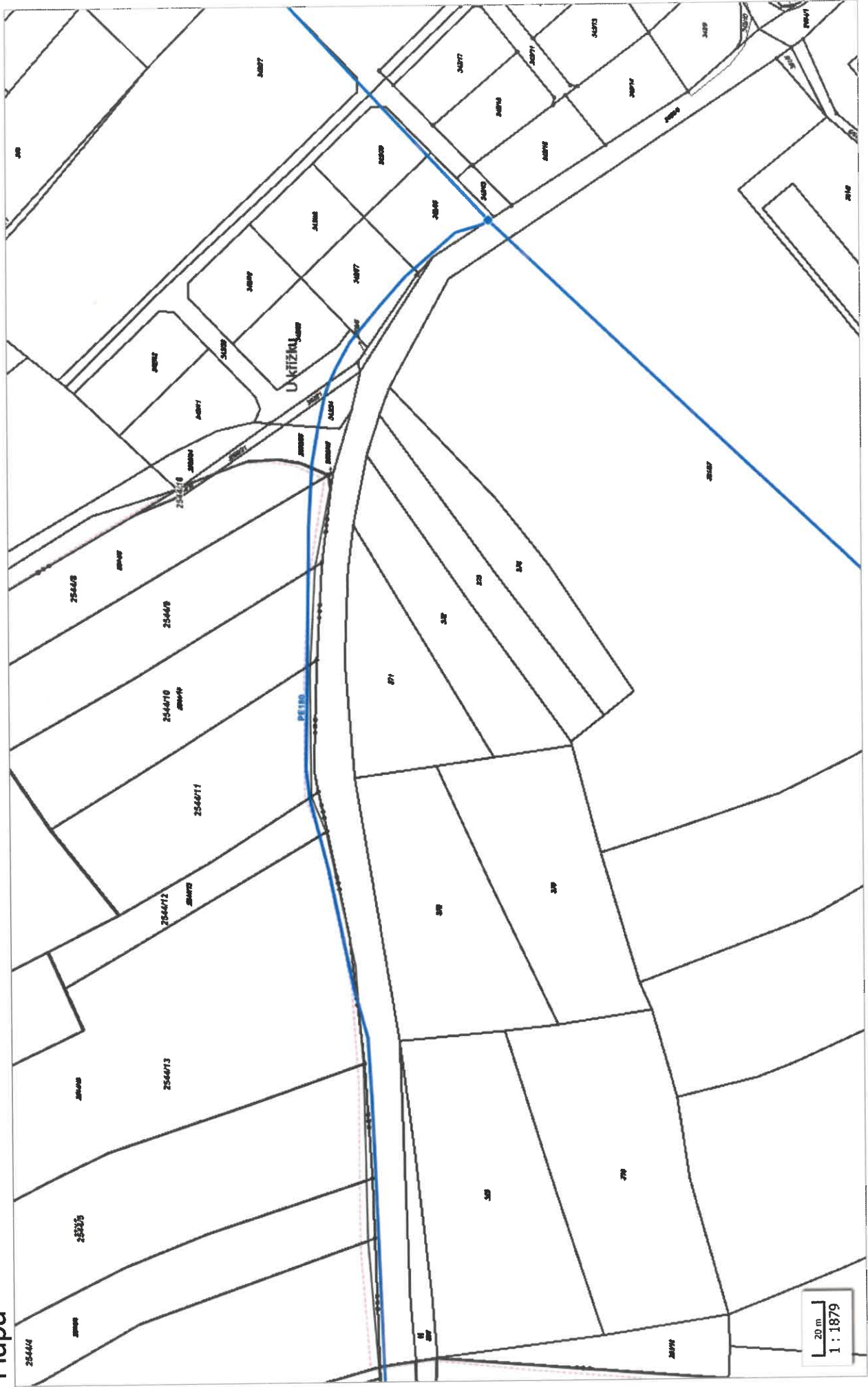
DORUČOVACÍ ADRESA

Ulice	Vodní
Č.p / č.o.	970/1
Město	Brno
PSČ	60200
Telefon	533446082
E-mail	michal.cupr@im-projekt.cz
Název stavby	III/12512, MOST EV.Č. 12512-1 PŘES POTOK V OBCI PAVLOVICE
Žádám	o písemné vyjádření k existenci sítí
Specifikace plánovaných prací	

**ZÁJMOVÉ ÚZEMÍ
STAVBY**

Obec	jiná obec
Jiná obec	Pavlovice
Katastrální území	info@vhs-sro.cz
Pozemky dotčené stavbou	1654/1; 2521/1; 2521/3; 2464/1; 2464/5
Příloha (katastrální mapa)	

Mapa



**VYJÁDŘENÍ O EXISTENCI SÍTĚ ELEKTRONICKÝCH KOMUNIKACÍ
společnosti CETIN a.s.
(„Vyjádření“)**

**A VŠEOBECNÉ PODMÍNKY OCHRANY SÍTĚ ELEKTRONICKÝCH KOMUNIKACÍ
společnosti CETIN a.s.
(„Všeobecné podmínky ochrany SEK“)**

toto Vyjádření a Všeobecné podmínky ochrany SEK je vydané dle ustanovení § 101 zákona č. 127/2005 Sb., o elektronických komunikacích a o změně některých souvisejících zákonů, v platném znění („**Zákon o elektronických komunikacích**“), a dle ustanovení § 161 zákona č. 183/2006 Sb., o územním plánování a stavebním řádu, v platném znění („**Stavební zákon**“), a dle příslušných ustanovení zákona č. 89/2012 Sb., občanského zákoníku, v platném znění („**Občanský zákoník**“)

Číslo jednací: 615029/20

Číslo žádosti: 0120 765 916 („Žádost“)

Název akce („Stavba“)	III/12512, most ev.č. 12512-1 přes potok v obci Pavlovice	
Důvod vydání Vyjádření („Důvod vyjádření“)	Společné územní a stavební řízení	
Žadatel	IM-Projekt, inženýrské a mostní konstrukce, s.r.o.	
Stavebník	Krajská správa a údržba silnic Středočeského kraje, příspěvk, Zborovská 81/11, Praha, 15000	
Zájmové území	Okres	Benešov
	Obec	Pavlovice
	Kat. území / č. parcely	Pavlovice u Vlašimi
Platnost Vyjádření		4. 5. 2022 („Den konce platnosti Vyjádření“)

Žadatel Žádostí určil a vyznačil Zájmové území, jakož i určil Důvod Vyjádření.

Na základě určení a vyznačení Zájmového území Žadatelem a na základě určení Důvodu Vyjádření vydává společnost CETIN a.s. následující Vyjádření:

Dojde ke střetu se sítí elektronických komunikací (dále jen „SEK“) společnosti CETIN a.s.

- (I) Na Žadatelem určeném a vyznačeném Zájmovém území se vyskytuje SEK společnosti CETIN a.s.;
- (II) Společnost CETIN a.s. **za podmínky splnění bodu (III)** tohoto Vyjádření **souhlasí**, aby Stavebník a/nebo Žadatel, je-li Stavebníkem v Zájmovém území vyznačeném v Žádosti, provedl Stavbu a/nebo činnosti povolené příslušným správním rozhodnutím vydaným dle Stavebního zákona;
- (III) Stavebník a/nebo Žadatel, je-li Stavebníkem, je povinen
 - (i) dodržet tyto níže uvedené podmínky, které byly stanovené POS, tak jak je tento označen ve Všeobecných podmínkách ochrany SEK

Číslo jednací: 615029/20

Číslo žádosti: 0120 765 916

- po objednání zhotovitelem CETIN a.s. provede zaslepení vedení v místě mostu, kde bude mezi konci vedení uložena rezervní chránička o průměru 110mm se zapěněnými konci. Tyto místa budou označeny markery. Pokud by došlo ke kolizi kabelu s obrubníky bude provedena stranová překládka, nebo trasa SEK bude po dohodě se správcem sítě ochráněna dělenou žebrovanou chráničkou.
 - V místech nových vjezdů a parkovacích stání uložte kabelové vedení do chráničků. Založte rezervní chráničku PE 110 mm. Chráničky uložte tak, aby přesahovaly alespoň 0,5m za okraj zpevněné pojezdové plochy.
 - V místech spojek a odbočení kabelové trasy nezřizujte souvislé pojezdové plochy.
 - Nad kabelovou trasou neukládejte podélně obrubníky, ani jejich betonový základ.
 - Parkovací stání nad kabelovou trasou proveďte tak, aby povrch nad kabelovou trasou byl rozebíratelný.
 - Zpevněné povrchy nad kabelovou trasou proveďte tak, aby povrch nad kabelovou trasou byl rozebíratelný.
 - CETIN zajistí realizaci překládky SEK. Provedení překládky SEK objednáte u CETIN objednávkou a po potvrzení objednávky CETIN zajistí provedení překládky SEK na náklady toho, kdo překládku vyvolal. Cena za provedení překládky SEK bude stanovena v objednávce.
 - Výkopové práce v blízkosti sloupů nadzemního vedení SEK provádějte v takové vzdálenosti a takovým způsobem, aby nedošlo k jakémukoliv narušení či ohrožení jejich stability.; a
- (ii) řídit se Všeobecnými podmínkami ochrany SEK, které jsou nedílnou součástí Vyjádření;
- (IV) Pro případ, že bude nezbytné přeložení SEK, zajistí vždy takové přeložení SEK její vlastník, společnost CETIN a.s. Stavebník, který vyvolal překládku SEK je dle ustanovení § 104 odst. 17 Zákona o elektronických komunikacích povinen uhradit společnosti CETIN a.s. veškeré náklady na nezbytné úpravy dotčeného úseku SEK, a to na úrovni stávajícího technického řešení;
- (V) Pro účely přeložení SEK dle bodu (IV) tohoto Vyjádření je Stavebník povinen uzavřít se společností CETIN a.s. Smlouvu o realizaci překládky SEK.
- Vyjádření je platné pouze pro Zájmové území určené a vyznačené Žadatelem, jakož i pro Důvod Vyjádření stanovený a určený Žadatelem v Žádosti.
- Vyjádření pozbývá platnosti i) v Den konce platnosti Vyjádření, ii) změnou rozsahu Zájmového území či změnou Důvodu Vyjádření uvedeného v Žádosti a/nebo iii) jakýmkoliv porušením kterékoliv povinnosti stanovené Všeobecnými podmínkami ochrany SEK, to vše v závislosti na tom, která ze skutečností rozhodná pro pozbytí platnosti Vyjádření nastane nejdříve.
- Společnost CETIN a.s. vydáním tohoto Vyjádření poskytla Žadateli pro Žadatelem určené a vyznačené Zájmové území veškeré informace o SEK dostupné společnosti CETIN a.s. ke dni podání Žádosti.

Ze strany společnosti CETIN a.s. může v některých případech docházet ke zpracování Vašich osobních údajů. Ke zpracování Vašich osobních údajů dochází vždy v souladu s platnými právními předpisy. Konkrétní zásady a podmínky zpracování osobních údajů společností CETIN a.s. jsou dostupné na stránce <https://www.cetin.cz/zasady-ochrany-osobnich-udaju>.

V případě dotazů k Vyjádření kontaktujte prosím asistenční linku 238 461 111.

Přílohami Vyjádření jsou:

- *Všeobecné podmínky ochrany SEK*
- *Informace k vytýčení SEK ve vlastnictví společnosti CETIN a.s.*
- *Síťový výkres (obsahuje Zájmové území určené a vyznačené Žadatelem a výřezy účelové mapy SEK)*

Číslo jednací: 615029/20

Číslo žádosti: 0120 765 916

Vyjádření vydala společnost **CETIN a.s.** dne: 4. 5. 2020.



CETIN a.s.
Českomoravská 2510/19, Libeň
190 00 Praha 9
DIČ CZ04084063

102

VŠEOBECNÉ PODMÍNKY OCHRANY SÍTĚ ELEKTRONICKÝCH KOMUNIKACÍ společnosti CETIN a.s.**1. PLATNOST VŠEOBECNÝCH PODMÍNEK**

- i) Tyto Všeobecné i podmínky ochrany sítě elektronických komunikací (dále jen „**VPOSEK**“) tvoří součást Vyjádření (jak je tento pojem definován níže v článku 2 VPOSEK).
- ii) V případě rozporu mezi Vyjádřením a těmito VPOSEK mají přednost ustanovení Vyjádření, pokud není těmito VPOSEK stanoveno jinak.

2. DEFINICE

Níže uvedené termíny, jsou-li použity v těchto VPOSEK a uvozeny velkým písmenem, mají následující význam:

„**CETIN**“ znamená CETIN a.s. se sídlem Českomoravská 2510/19, Libeň, 190 00 Praha 9, IČO: 04084063, zapsaná v obchodním rejstříku vedeném Městským soudem v Praze pod spz. B 20623;

„**Den**“ je kalendářní den;

„**Kabelovod**“ podzemní zařízení sestávající se z tělesa Kabelovodu a kabelových komor, sloužící k zatahování kabelů a ochranných trubek;

„**Občanský zákoník**“ znamená zákon č. 89/2012 Sb., občanský zákoník, ve znění pozdějších předpisů;

„**POS**“ je zaměstnanec společnosti CETIN, pověřený ochranou sítě, Jiří Polesný, tel.: 602 235 017, e-mail: jiri.polesny@cetin.cz;

„**Pracovní den**“ znamená Den, který není v České republice dnem pracovního klidu nebo státem uznaným svátkem;

„**Příslušné požadavky**“ znamená jakýkoli a každý příslušný právní předpis, vč. technických norem, nebo normativní právní akt veřejné správy či samosprávy, nebo jakékoli rozhodnutí, povolení, souhlas nebo licenci, včetně podmínek, které s ním souvisí;

„**Překládka**“ je stavba spočívající ve změně trasy vedení SEK ve vlastnictví CETIN nebo přemístění zařízení SEK ve vlastnictví CETIN; Stavebník, který Překládku vyvolal, je dle ustanovení § 104 odst. 17 Zákona o elektronických komunikacích povinen uhradit společnosti CETIN veškeré náklady na nezbytné úpravy dotčeného úseku SEK, a to na úrovni stávajícího technického řešení;

„**SEK**“ je síť elektronických komunikací ve vlastnictví CETIN;

„**Stavba**“ je stavba a/nebo činnosti ve vztahu, k níž bylo vydáno Vyjádření, a je prováděna Stavebníkem a/nebo Žadatelem v souladu s Příslušnými požadavky, povolená příslušným správním rozhodnutím vydaným dle Stavebního zákona;

„**Stavebník**“ je osoba takto označená ve Vyjádření;

„**Stavební zákon**“ je zákon č. 183/2006 Sb., o územním plánování a stavebním řádu;

„**Vyjádření**“ je vyjádření o existenci sítě elektronických komunikací vydané společností CETIN dne 4. 5. 2020 pod č.j. 615029/20;

„**Žájmové území**“ je území označené Žadatelem a/nebo Stavebníkem v Žádosti;

„**Situační výkres**“ je výkres, který je přílohou Vyjádření a obsahuje Žájmové území určené a vyznačené Žadatelem v Žádosti a výřezy účelové mapy SEK;

„**Zákon o elektronických komunikacích**“ je zákon č. 127/2005 Sb., o elektronických komunikacích a o změně některých souvisejících zákonů, ve znění pozdějších předpisů;

„**Žadatel**“ je osoba takto označená ve Vyjádření.

„**Žádost**“ je žádost, kterou Žadatel a/nebo Stavebník požádal CETIN o vydání Vyjádření.

3. PLATNOST A ÚČINNOST VPOSEK

Tyto VPOSEK jsou platné a účinné dnem odeslání Vyjádření na i) adresu elektronické pošty Stavebníka a/nebo Žadatele uvedenou v Žádosti nebo ii) adresu pro doručení prostřednictvím poštovní přepravy uvedenou Stavebníkem a/nebo Žadatelem v Žádosti.

4. OBECNÁ PRÁVA A POVINNOSTI STAVEBNÍKA A/NEBO ŽADATELE

- i) Stavebník, Žadatel je výslovně srozuměn s tím, že SEK je veřejně prospěšným zařízením, byla zřízena ve veřejném zájmu a je chráněna Příslušnými požadavky.
- ii) SEK je chráněna ochranným pásmem, jehož rozsah je stanoven (a) ustanovením § 102 Zákona o elektronických komunikacích a/nebo (b) právními předpisy účinnými před Zákonom o elektronických komunikacích, není-li Příslušnými požadavky stanoveno jinak.
- iii) Stavebník, Žadatel nebo jím pověřená třetí osoba, je povinen při provádění Stavby nebo jiných prací, při odstraňování havárií a projektování staveb, řídit se Příslušnými požadavky, správnou praxí v oboru stavebnictví a technologickými postupy a je povinen učinit veškerá nezbytná opatření vyžadovaná Příslušnými požadavky k ochraně SEK před poškozením. Povinnosti dle tohoto odstavce má Stavebník rovněž ve vztahu k SEK, které se nachází mimo Žájmové území.
- iv) Při zjištění jakéhokoliv rozporu mezi údaji v Situačním výkresu, který je přílohou Vyjádření a skutečným stavem, je Stavebník a/nebo Žadatel povinen bez zbytečného odkladu, nejpozději Den následující po zjištění takové skutečnosti, zjištěný rozpor oznámit POS.
- v) Stavebník, Žadatel nebo jím pověřená třetí osoba, je povinen každé poškození či krádež SEK bezodkladně, nejpozději Den následující po zjištění takové skutečnosti, oznámit takovou skutečnost dohledovému centru společnosti CETIN na telefonní číslo +420 238 464 190.
- vi) Bude-li Stavebník, Žadatel nebo jím pověřená třetí osoba na společnosti CETIN požadovat, aby se jako účastník správního řízení, pro jehož účely bylo toto Vyjádření vydáno, vzdala práva na odvolání proti rozhodnutí vydanému ve správním řízení, je oprávněn kontaktovat POS.

5. POVINNOSTI STAVEBNÍKA PŘI PŘÍPRAVĚ STAVBY

- i) Při projektování Stavby je Stavebník povinen zajistit, aby projektová dokumentace Stavby (i) zohledňovala veškeré požadavky na ochranu SEK vyplývající z Příslušných požadavků, zejména ze Zákona o elektronických komunikacích a Stavebního zákona, (ii) respektovala správnou praxi v oboru stavebnictví a technologické postupy a (iii) umožňovala, aby i po provedení a umístění Stavby dle takové projektové dokumentace byla společnost CETIN, jako vlastník SEK schopna bez jakýchkoli omezení a překážek provozovat SEK, provádět údržbu a opravy SEK.
- ii) Nebude-li možné projektovou dokumentaci zajistit některý, byť i jeden z požadavků dle předchozího odstavce (i) a/nebo umístění Stavby by mohlo způsobit, že nebude naplněn některý, byť i jeden z požadavků dle předchozího odstavce (i), vyvolá Stavebník Překládku.
- iii) Při projektování Stavby, která se nachází nebo je u ní zamýšleno, že se bude nacházet v ochranném pásmu radiových tras společnosti CETIN a překračuje výšku 15 m nad zemským povrchem, a to včetně dočasných objektů zařízení staveniště (jeřáby, konstrukce, atd.) je Stavebník povinen písemně kontaktovat POS za účelem získání konkrétního stanoviska a podmínek k ochraně radiových tras společnosti CETIN a pro určení, zda Stavba vyvolá Překládku. Ochranné pásmo radiových tras v šíři 50m je zakresleno do situačního výkresu, který je součástí tohoto Vyjádření.

VŠEOBECNÉ PODMÍNKY OCHRANY SÍTĚ ELEKTRONICKÝCH KOMUNIKACÍ společnosti CETIN a.s.

- (iv) Pokud se v Zájmovém území nachází podzemní silové vedení (NN) ve vlastnictví společnosti CETIN, je Stavebník povinen ve vztahu k projektové dokumentaci zajistit totéž, co je uvedeno pod písm (i) tohoto článku 5, přičemž platí, že Stavebník vyvolá Překládku v případech uvedených pod písm (ii) tohoto článku 5.
- (v) Stavebník je povinen při projektování Stavby, která je stavbou (a) zařízení silových elektrických sítí (VN, VVN a ZVVN) a/nebo (b) trakčních vedení, provést výpočet či posouzení rušivých vlivů na SEK, zpracovat ochranná opatření, to vše dle a v souladu s Příslušnými požadavky. Stavebník je povinen nejpozději třicet (30) Dnů před podáním Žádosti o vydání příslušného správního rozhodnutí k umístění Stavby dle Stavebního zákona předat POS výpočet či posouzení rušivých vlivů na SEK a zpracovaná ochranná opatření.
- (vi) Je-li Stavba v souběhu s Kabelovodem, nebo Kabelovod kříží, je Stavebník povinen nejpozději ke Dni, ke kterému započne se zpracováním projektové dokumentace ke Stavbě, oznámit POS a projednat s POS (a) veškeré případy, kdy trajektorie podvrtní a protlaků budou vedeny ve vzdálenosti menší, než je 1,5 m od Kabelovodu a (b) jakékoliv výkopové práce, které budou nebo by mohly být vedeny v úrovni či pod úrovní Kabelovodu nebo kabelové komory.
- (vii) Je-li Stavba umístěna nebo má být umístěna v blízkosti Kabelovodu, ve vzdálenosti menší, než jsou 2 m nebo kříží-li Stavba Kabelovod ve vzdálenosti menší, než je 0,5 m nad nebo kdekoliv pod Kabelovodem, je Stavebník povinen předložit POS k posouzení zakreslení Stavby v příčných řezech, přičemž do příčného řezu je Stavebník rovněž povinen zakreslit profil kabelové komory.

6. POVINNOSTI STAVEBNÍKA PŘI PROVÁDĚNÍ STAVBY

- (i) Stavebník je před započatím jakýchkoliv zemních prací ve vztahu ke Stavbě povinen vytyčit trasu SEK na terénu dle Příslušných požadavků a dle Stavebního zákona. S vytyčenou trasou SEK je Stavebník povinen seznámit všechny osoby, které budou anebo by mohly zemní práce ve vztahu ke Stavbě provádět. V případě porušení této povinnosti bude Stavebník odpovědný společnosti CETIN za náklady a škody, které porušením této povinnosti společnosti CETIN vzniknou a je povinen je společnosti CETIN uhradit.
- (ii) Pět (5) Pracovních dní před započatím jakýchkoliv prací ve vztahu ke Stavbě je Stavebník povinen oznámit společnosti CETIN, že zahájí práce či činnosti ve vztahu ke Stavbě. Písemné oznámení dle předchozí věty zašle Stavebník na adresu elektronické pošty POS a bude obsahovat minimálně číslo jednací Vyjádření a kontaktní údaje Stavebníka.
- (iii) Stavebník je povinen zabezpečit a zajistit SEK proti mechanickému poškození, a to zpravidla dočasným umístěním silničních betonových panelů nad kabelovou trasou SEK. Do doby, než je zajištěna a zabezpečena ochrana SEK proti mechanickému poškození, není Stavebník oprávněn přejíždět vozidly nebo stavební mechanizací kabelovou trasu SEK. Při přepravě vysokých nákladů nebo při projíždění stroji, vozidly či mechanizací pod nadzemním vedením SEK je Stavebník povinen prověřit, zda výška nadzemního vedení SEK je dostatečná a umožňuje spolehlivý a bezpečný způsob přepravy nákladu či průjezdu strojů, vozidel či mechanizace.
- (iv) Při provádění zemních prací v blízkosti SEK je Stavebník povinen postupovat tak, aby nedošlo ke změně hloubky uložení nebo prostorového uspořádání SEK. V místech, kde SEK vystupuje ze země do budovy, rozváděče, na sloup apod. je Stavebník povinen vykonávat zemní práce se zvýšenou mírou opatrnosti, výkopové práce v blízkosti sloupů nadzemního vedení SEK je Stavebník povinen provádět v takové vzdálenosti od sloupu nadzemního vedení SEK,

kteřá je dostatečná k tomu, aby nedošlo nebo nemohlo dojít k narušení stability sloupu nadzemního vedení SEK. Stavebník je povinen zajistit, aby jakoukoliv jeho činností nedošlo bez souhlasu a vědomí společnosti CETIN (a) ke změně nivelety terénu, a/nebo (b) k výsadbě trvalých porostů, a/nebo (c) ke změně rozsahu a změně konstrukce zpevněných ploch. Pokud došlo k odkrytí SEK, je Stavebník povinen SEK po celou dobu odkrytí náležitě zabezpečit proti prověšení, poškození a odcizení.

- (v) Zjistí-li Stavebník kdykoliv během provádění prací ve vztahu ke Stavbě jakýkoliv rozpor mezi údaji v projektové dokumentaci a skutečností, je povinen bezodkladně přerušit práce a oznámit zjištěný rozpor na adresu elektronické pošty POS. Stavebník není oprávněn pokračovat v pracích ve vztahu ke Stavbě do doby, než získá písemný souhlas POS s pokračováním prací.
- (vi) Stavebník není bez předchozího písemného souhlasu společnosti CETIN oprávněn manipulovat s kryty kabelových komor, jakkoliv zakrývat vstupy do kabelových komor, a to ani dočasně, vstupovat do kabelových komor, jakkoliv manipulovat s případně odkrytými prvky SEK či s jakýmkoliv jiným zařízením se SEK souvisejícím. Rovněž bez předchozího písemného souhlasu společnosti CETIN není Stavebník oprávněn umístit nad trasou Kabelovodu jakoukoliv jinou síť technické infrastruktury v podélném směru.
- (vii) Byla-li v souladu s Vyjádřením a těmito VPOSEK odkryta SEK je Stavebník povinen tři (3) Pracovní dny před zakrytím SEK písemně oznámit POS zakrytí SEK a vyzvat ho ke kontrole před zakrytím. Oznámení Stavebníka dle předchozí věty musí obsahovat minimálně předpokládaný Den zakrytí, číslo jednací Vyjádření a kontaktní údaje Stavebníka. Stavebník není oprávněn provést zakrytí do doby, než získá písemný souhlas POS se zakrytím.

7. ROZHODNÉ PRÁVO

Vyjádření a VPOSEK se řídí českým právem, zejména Občanským zákoníkem, Zákonem o elektronických komunikacích a Stavebním zákonem. Veškeré spory z Vyjádření či VPOSEK vyplývající budou s konečnou platností řešeny u příslušného soudu České republiky.

8. PÍSEMNÝ STYK

Písemným stykem či pojmem „písemně“ se pro účely Vyjádření a VPOSEK rozumí předání zpráv jedním z těchto způsobů:

- v listinné podobě;
- e-mailovou zprávou se zaručeným elektronickým podpisem dle zák. č. 227/2000 Sb., o elektronickém podpisu a o změně některých dalších zákonů (zákon o elektronickém podpisu), ve znění pozdějších předpisů;

9. ZÁVĚREČNÁ USTANOVENÍ

- (i) Stavebník, Žadatel nebo jím pověřená třetí osoba je počínaje Dnem převzetí Vyjádření povinen užít informace a data uvedená ve Vyjádření pouze a výhradně k účelu, pro který mu byla tato poskytnuta. Stavebník, Žadatel nebo jím pověřená třetí osoba není oprávněn informace a data rozmnožovat, rozšiřovat, pronajímat, půjčovat či jinak umožnit jejich užívání třetí osobou bez předchozího písemného souhlasu společnosti CETIN.
- (ii) Pro případ porušení kterékoliv z povinností Stavebníka, Žadatele nebo jím pověřené třetí osoby, založené Vyjádřením /nebo těmito VPOSEK je Stavebník, Žadatel či jím pověřená třetí osoba odpovědný za veškeré náklady a škody, které společnosti CETIN vzniknou porušením povinností Stavebníka, Žadatele nebo jím pověřené třetí osoby.

Číslo jednací: 615029/20

Číslo žádosti: 0120 765 916

Informace k vytyčení *SEK*

V případě požadavku na vytyčení *PVSEK* společnosti *CETIN a.s.* se, prosím, obraťte na společnosti uvedené níže.

CETIN a.s. - středisko Praha a Stř.Čechy

se sídlem: Českomoravská 2510/19, Libeň, 190 00 Praha 9
IČ: 04084063 DIČ: CZ04084063
kontakt: tel: 238461858 obslužná doba po-pa 7 - 15 hod

TEMO-TELEKOMUNIKACE, a.s. - výhradní dodavatel společnosti CETIN a.s.

se sídlem: U Záběhlického zámku 233/15, 106 00 Praha 10
IČ: 25740253 DIČ: CZ25740253
kontakt: Michal Nun, mobil: 601 378 578, vytyceni@temo.cz

ARITMET

se sídlem: Praha 10, Vršovice, Užocká 962/6, PSČ: 100 00
IČ: 27951529 DIČ: CZ27951529
kontakt: Mikuláš Záworka, mobil: 606213599, e-mail: mikulas.zaworka@aritmet.cz
Ing.David Kolář, mobil: 721606015, e-mail: david.kolar@aritmet.cz

FORTEL s.r.o.

se sídlem: Nušlova 2286, 158 00 Praha 5
IČ: 62909380 DIČ: CZ62909380
kontakt: Petr Lásk, mobil: 602308933, e-mail: fortel@fortel.cz

Chadima Zdeněk

se sídlem: Máchova 257, 539 73 Skuteč
IČ: 01222163 DIČ:
kontakt: Zdeněk Chadima, tel:731115933, e-mail: z.chadima@tiscali.cz

Ing. Václav Hlavatý

se sídlem: V Lukách 2162, 269 01 Rakovník
IČ: 44255501 DIČ:
kontakt: Ing.Václav Hlavatý, mobil: 606632506, e-mail: dobrahlava@seznam.cz

Milouš Koloušek

se sídlem: Novovysočanská 827/36, 190 00 Praha - Vysočany
IČ: 76397238 DIČ:
kontakt: Milouš Koloušek, mobil:605297296, e-mail: mkolousek@ixcon.cz

Miroslav Kraušner

se sídlem: Jaselská 1159, 295 01 Mnichovo Hradiště
IČ: 64721051 DIČ: CZ64721051
kontakt: Miroslav Kraušner, mobil: 602350825, e-mail: spojdrat@seznam.cz

NEWTELELINE spol. s r.o.

se sídlem: Praha 6, Bělohorská 185/163 169 00
IČ: 48108421 DIČ: CZ48108421
kontakt: Michal Schonauer, mobil: 608333920, e-mail: michal.schonauer@ntl.cz

Číslo jednací: 615029/20

Číslo žádosti: 0120 765 916

SITEL, spol. s r.o.

se sídlem: Baarova 957/15, 140 00 Praha 4

IČ: 44797320

DIČ: CZ 44797320

kontakt: Stanislav Rada, mobil: 606744788, e-mail: sr@sitel.cz

SPOJMONT s.r.o.

se sídlem: Žitavského 556, 156 00 Praha 5

IČ: 61501387

DIČ: CZ61501387

kontakt: Miloslav Možný, mobil: 777794853, e-mail: info@spojmont.cz
Jan Adámek, mobil: 777226627, e-mail: info@spojmont.cz

SUPTel a.s.

se sídlem: Hřbitovní 1322/15, 312 16 Plzeň

IČ: 25229397

DIČ: CZ25229397

kontakt: Bohumír Fulín, mobil: 724635314, e-mail: fulin@suptel.cz
Jiří Kalfířt, mobil: 724635351, e-mail: kalfirt@suptel.cz
Vlastimil Koudelka, mobil: 725277777, e-mail: koudelka@suptel.cz

Vegacom, a.s.


se sídlem: Novodvorská 1010/14, 142 01 Praha 4

IČ: 25788680

DIČ: CZ25788680

kontakt: Vratislav Bína, mobil: 603 855 256, e-mail: bina@vegacom.cz
Milan Novotný, mobil: 724 437 713, e-mail: novotnym@vegacom.cz.

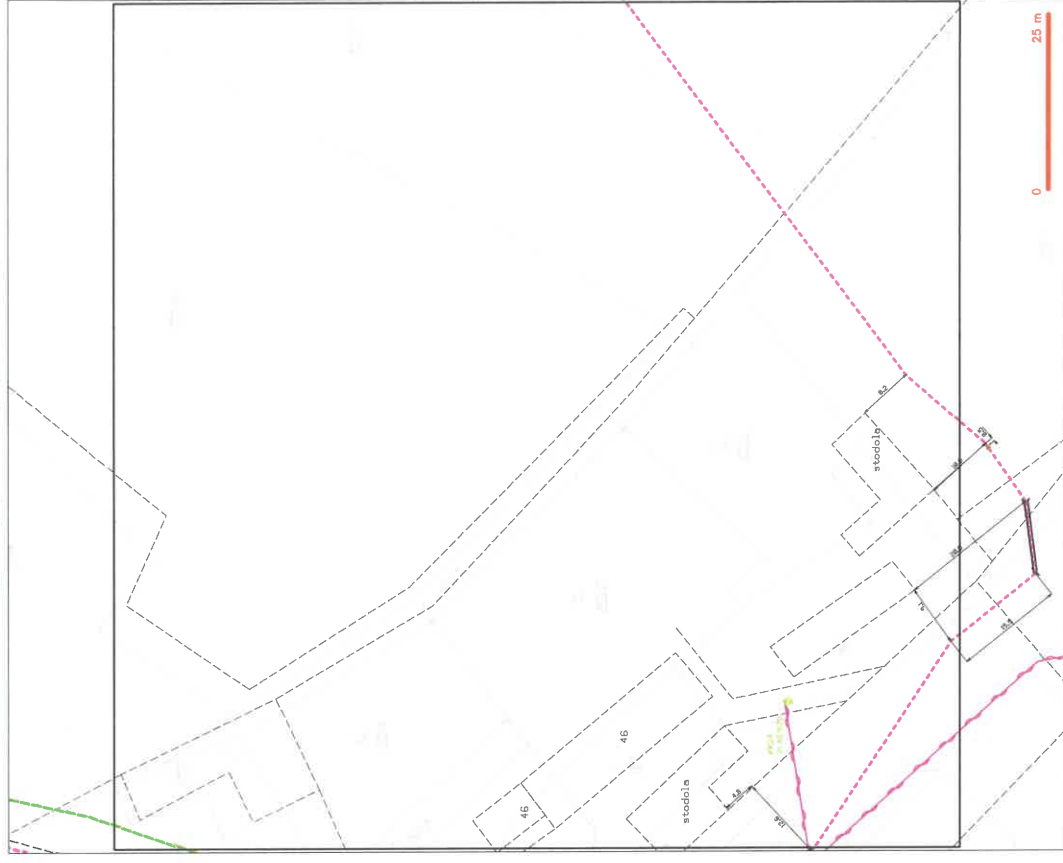
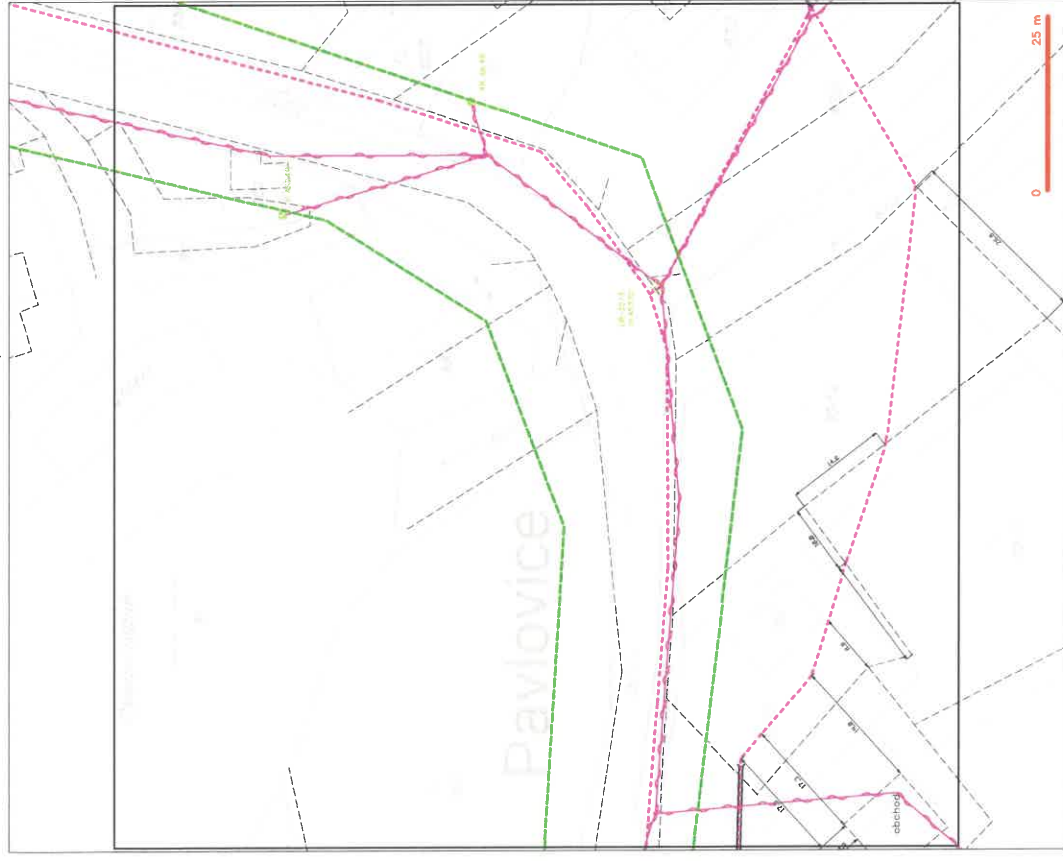



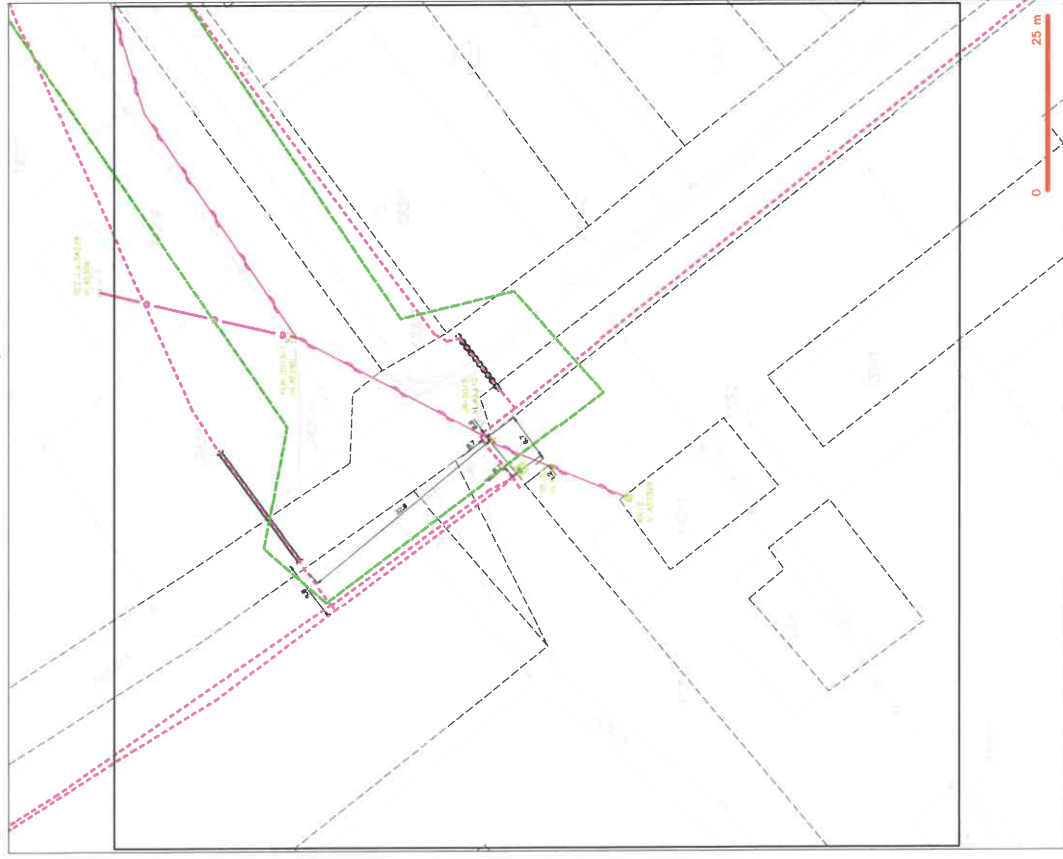


SITUAČNÍ VÝKRES - POLYGON I, list kladu P1-4











IM-Projekt, inženýrské a mostní konstrukce, s.r.o.
Tomáš Matějka
Vodní 970/1
602 00 Brno - Staré Brno

V Praze, 30.10.2020

Naše zn.: **201030-1013225135**

Věc: vyjádření k žádosti k akci **"III/12512, most ev.č. 12512-1 přes potok v obci Pavlovice"**

Společnost Vodafone Czech Republic a.s. (dále jen „Vodafone“), se sídlem Praha 5, náměstí Junkových 2, IČ: 25788001, zapsaná dne 13.8. 1999 v obchodním rejstříku vedeném Městským soudem v Praze pod spisovou značkou B.6064 a společnost Vantage Towers, s.r.o. se sídlem Závěšova 502/5, Nusle, 140 00 Praha 4, zapsaná v obchodním rejstříku vedeném u Městského soudu v Praze pod sp. zn. C 330005, IČO: 09056009, DIČ: CZ09056009 zastoupená Vodafone na základě plné moci Vám sděluje, že dle Vámi podané žádosti ze dne **30.10.2020**, která je nedílnou součástí tohoto vyjádření,

souhlasí s realizací projektu.

Ve Vámi zadaném zájmovém území a v uvedené výšce (výška stavby: 0 m, výška jeřábu: 0 m) se nenachází žádné podzemní ani nadzemní vedení.

Platnost vyjádření je **1 rok** od data vydání. Vyjádření je platné pouze v rámci předmětného projektu a pro důvod vydání vyjádření stanovený žadatelem v žádosti.

Vyjádření pozbývá platnosti uplynutím doby platnosti, změnou rozsahu zájmového území i změnou důvodu vydání vyjádření uvedeného v žádosti, to vše v závislosti na tom, která ze skutečností rozhodná pro pozbytí platnosti tohoto vyjádření nastane nejdříve. Po skončení platnosti si musíte podat novou žádost na adrese <https://www.zadostovyjadreni.cz/vodafone/>.

S pozdravem

v.z. Ing. Kateřina Rendeková
Vodafone Czech Republic a. s.
náměstí Junkových 2808/2
150 00 Praha 5

Tel.: 607105305

E-mail: katerina.rendekova@vodafone.com



Seznam příloh/přiložených souborů:

Zadost_201030-1013225135.pdf



Žádost o vyjádření k existenci sítí č. 201030-1013225135

Identifikační údaje žadatele / stavebníka

Typ: Právnícká osoba
IČO: 00066001
Firma: Krajská správa a údržba silnic Středočeského kraje, příspěvková organizace
Jméno: Miroslav
Příjmení: Dostál
E-mail: miroslav.dostal@ksus.cz

Adresa sídla/bydliště

Ulice: Zborovská
Č.p. (č.ev.) / č.o.: 81 / 11
Obec: Praha - Smíchov
PSČ: 15000

Identifikační údaje zástupce žadatele /stavebníka

Typ: Právnícká osoba
IČO: 27689328
Firma: IM-Projekt, inženýrské a mostní konstrukce, s.r.o.
Jméno: Tomáš
Příjmení: Matějka
E-mail: info@im-projekt.cz

Adresa sídla/bydliště

Ulice: Vodní
Č.p. (č.ev.) / č.o.: 970 / 1
Obec: Brno - Staré Brno

PSČ: 60200

Důvod žádosti o vyjádření

Název stavby:	III/12512, most ev.č. 12512-1 přes potok v obci Pavlovice
Typ stavby:	Stavba výšky do 10 m nad zemí
Stupeň žádosti:	DÚR+DSP (Dokumentace pro společné územní rozhodnutí a stavební povolení)
Popis stavby / doplňující informace:	Stavba mostu přes potok v obci Pavlovice
Výška stavby:	0 m
Výška jeřábu:	0 m
Seznam příloh:	B-SOUHRNNÁ TECHNICKÁ ZPRÁVA.pdf C.3-KOORDINAČNÍ SITUAČNÍ VÝKRES.pdf

Zájmové území

Kresba 1:



Dotčené KÚ: Kladruby u Vlašimi (665312)
Pavlovice u Vlašimi (718505)

Datum: 30.10.2020

Zadáno: <https://www.zadostovyiadreni.cz/vodafone/>

Informace podle zákona č. 127/2005 Sb., o elektronických komunikacích, nařízením 2016/679 o ochraně fyzických osob v souvislosti se zpracováním osobních údajů a o volném pohybu těchto údajů a o zrušení směrnice 95/46/ES (obecné nařízení o ochraně osobních údajů) a dalšími souvisejícími právními předpisy.

Společnost Position s.r.o., se sídlem Londýnská 665/45, 120 00 Praha 2, IČ 26422816, zapsaná v obchodním rejstříku vedeném Městským soudem v Praze, oddíl C, vložka 81053 („Position“) a společnost Vodafone Czech Republic s., se sídlem nám. Junkových 2808/2, 155 00 Praha 5, IČ 25788001, zapsaná v obchodním rejstříku vedeném Městským soudem v Praze, oddíl B, vložka 6064 („Vodafone“) Vás tímto informují, že shromážděné osobní údaje v rozsahu Vaše jméno, příjmení, bydliště, e-mailová adresa a telefonní číslo bude společnost Vodafone, jako správce, a společnost Position, jako zpracovatel, zpracovávat za účelem jejich použití při realizaci povinností v souvislosti se žádostí o stanovisko nebo vyjádření pro řízení podle zákona č. 183/2006 Sb., o územním plánování a stavebním řádu (stavební zákon), a to automatizovaným způsobem nebo v tištěné podobě s tím, že Vaše osobní údaje nebudou zpřístupněny jiným osobám.

Vaše osobní údaje poskytujete dobrovolně a tento souhlas můžete kdykoliv odvolat.

Podrobné informace o ochraně soukromí ve společnosti Vodafone, a to včetně uplatnění vašich práv subjektu údajů naleznete na webu <https://www.vodafone.cz/o-vodafone/ke-stazeni/ochrana-soukromi/>.



PRO SPOLEČNÉ ZÁJITKY

Vyřizuje: Dundáček Petr

E-mail: petr.dundacek@t-mobile.cz

IM-Projekt, inženýrské a
mostní konstrukce, s.r.o.
Markéta Vaněčková
Vodní 970/1
60200 Brno

Naše značka: **E44587/20**

V Praze dne: **20.10.2020**

**Vyjádření a stanovení podmínek pro udělení souhlasu s umístěním stavby v ochranném pásmu
sítě technické infrastruktury (TI) společnosti T-Mobile Czech Republic a.s.**

Vydané podle § 101 ZÁKONA Č. 127/2005 Sb., o elektronických komunikacích a o změně některých souvisejících zákonů (zákon o elektronických komunikacích – dále jen ZEK), ve znění pozdějších předpisů a § 161 zákona č. 183/2006 Sb., o územním plánování a stavebním řádu (stavební zákon) či dle dalších příslušných právních předpisů

Věc: III/12512, Most ev.č. 12512-1 přes potok v obci Pavlovice

Stupeň: Stavební řízení

Na základě předložených projektových podkladů dáváme **souhlasné stanovisko k vydání Územního souhlasu / rozhodnutí (Stavebního povolení) a následně souhlas s realizací stavby.**

Dle předložených dokladů nedojde ke kolizi s technickou infrastrukturou společnosti **T-Mobile Czech Republic a.s.**

Toto stanovisko má platnost 1 rok.

Vydané stanovisko nelze prodloužit. Po uplynutí platnosti zadejte žádost o nové stanovisko.

T-Mobile
T-Mobile Czech Republic a.s.
Tomíčkova 2144/1
148 00 Praha 4
IČ 649 49 681, DIČ CZ64949681

Ochrana sítí
Technologický úsek

V případě doplňujících dotazů vždy uvádějte v „Předmětu“ e-mailu číslo jednací.



Příloha č. 1

Rekapitulace žádosti o vyjádření k existenci sítě elektronických komunikací

Číslo žádosti: **E44587/20**
Název stavby /akce: **III/12512, Most ev.č. 12512-1 přes potok v obci Pavlovice**
Datum podání žádosti: **20.10.2020**
Důvod žádosti: **Stavební řízení**
Popis jiného důvodu žádosti:
Poznámka:

Žadatel

Firma / organizace: **IM-Projekt, inženýrské a mostní konstrukce, s.r.o.**
IČ: **27689328**
DIČ:
Kontaktní osoba: **Markéta Vaněčková**
Adresa: **Vodní 970/1**
Město / obec: **Brno**
PSČ: **60200**
Stát:
E-mail: **marketa.vaneckova@im-projekt.cz**
Telefonní číslo: **+420 608 167 672**

Stavebník

Firma / organizace: **Krajská správa a údržba silnic Středočeského kraje, příspěvková organizace**
Kontaktní osoba: **Miroslav Dostál**
Adresa: **Zborovská 81/11**
Město / obec: **Praha**
PSČ: **15000**
Stát:
E-mail: **miroslav.dostal@ksus.cz**
Telefonní číslo: **+420 778 532 514**

Stavba

Výška nad terénem (metry): **0 m**
Projektant:
Druh stavby: **Dopravní infrastruktura - podchod, podjezd, most**
Hodnota projektu: **0 mil. Kč**
Měsíc zahájení stavby: **11/2020**
Měsíc ukončení stavby: **12/2022**

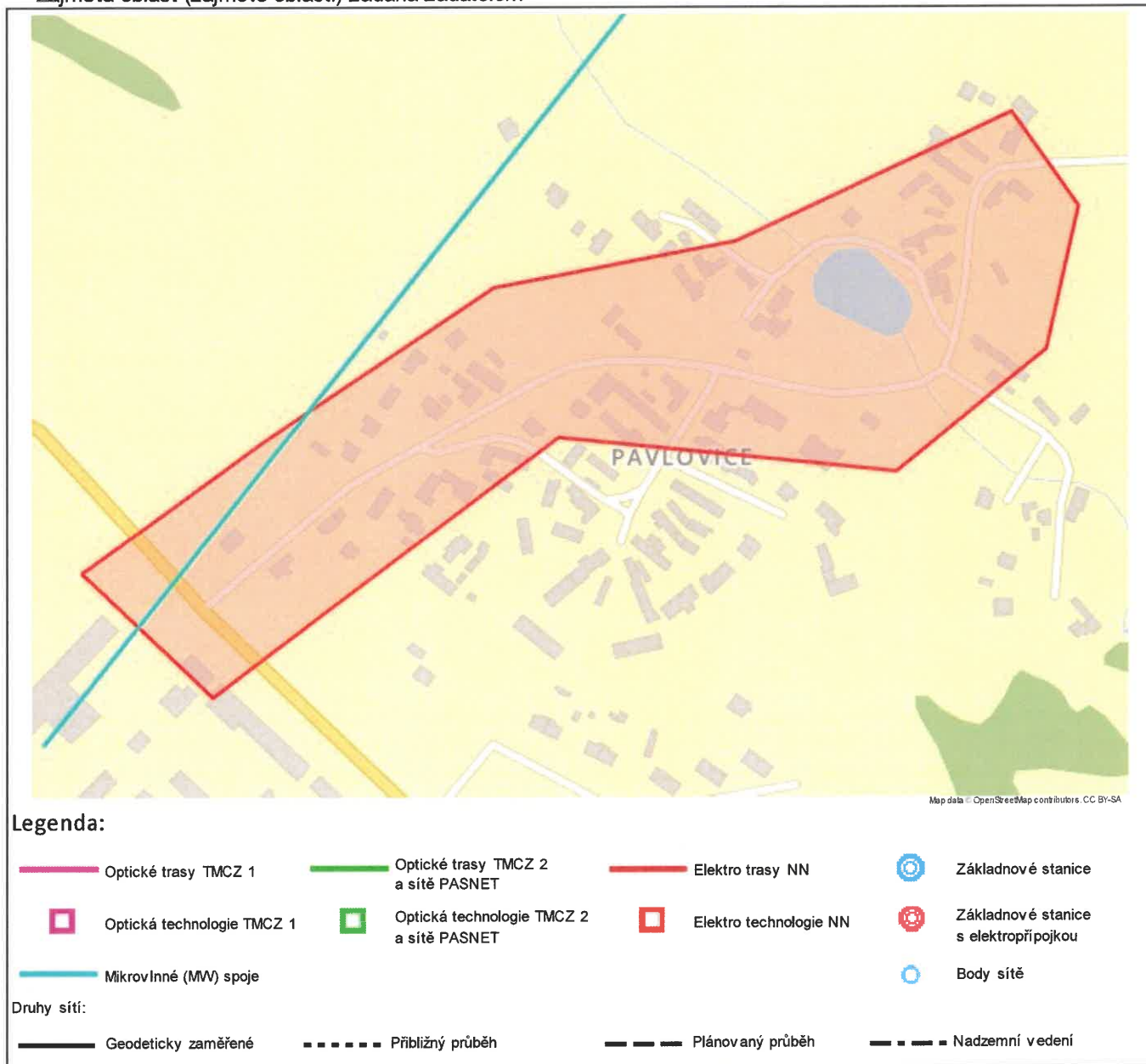
Odeslání stanoviska

E-mail: **marketa.vaneckova@im-projekt.cz**

Příloha č. 2

Situační plánek

Zájmová oblast (zájmové oblasti) zadaná žadatelem



Geometrie zájmové oblasti (zájmových oblastí) žádosti ve formátu WKT a souřadnicovém systému S-JTSK. Zkopírováním textu lze geometrii zobrazit v jakémkoli softwaru podporujícím formát WKT.

POLYGON((-712281.565118391 -1088970.78593744,-712204.909623303 -1089064.83992966,-711952.16498945

-1088922.02949872,-711729.620669169 -1088974.44821104,-711619.29852721 -1088906.38594869,-711585.428722444

-1088814.33343152,-711621.728860799 -1088745.79400599,-711817.032348965 -1088807.41897967,-711982.128762169

-1088816.96719622,-712148.954636692 -1088899.42189269,-712281.565118391 -1088970.78593744))



itself s.r.o., Pálavské náměstí 4343/11, 628 00 Brno – Židenice
tel. +420 533 383 333, fax +420 533 383 334, itself@itself.cz

V Brně dne: 24.1.2019
Číslo jednací: 19/000234
Vaše číslo jednací: 2018657
Platnost tohoto vyjádření končí dne: 23. 1. 2021
Vyřizuje:
Zdeněk Sýkora
sykora@itself.cz
+420533383342

Žadatel:
**IM-Projekt, inženýrské a mostní konstrukce,
s.r.o.**
Michal Čupr
Vodní 970/1
60200 Brno

Věc: Vyjádření ke stavbě

III/12512, MOST EV.Č. 12512-1 PŘES POTOK V OBCI PAVLOVICE

Katastrální území: Pavlovice u Vlašimi

Investor: Krajská správa a údržba silnic Středočeského kraje, příspěvková organizace

Z hlediska zájmů fy. **itself s.r.o.**, Pálavské náměstí 11, Brno 628 00, **nemáme** ke shora uvedené akci připomínky.

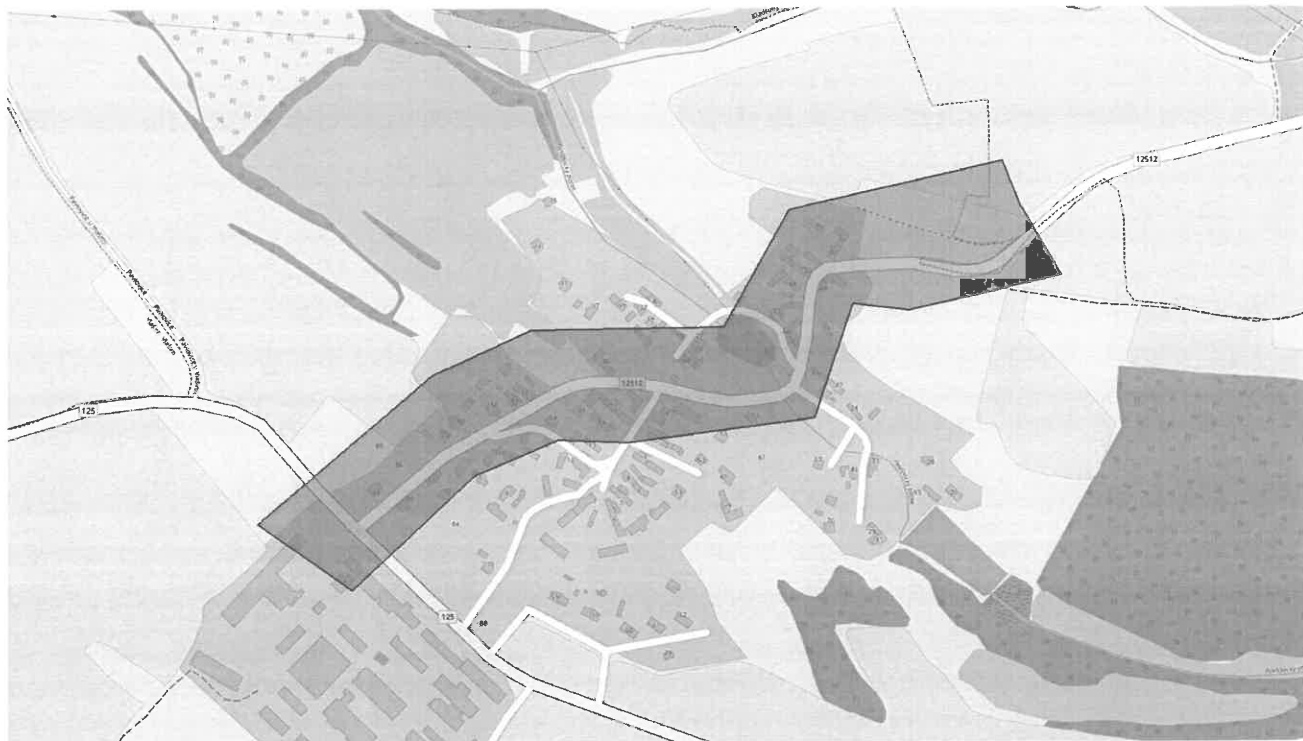
V lokalitě předmětné stavby (k.ú. Pavlovice u Vlašimi) se **nenacházejí** inženýrské sítě v naší správě.



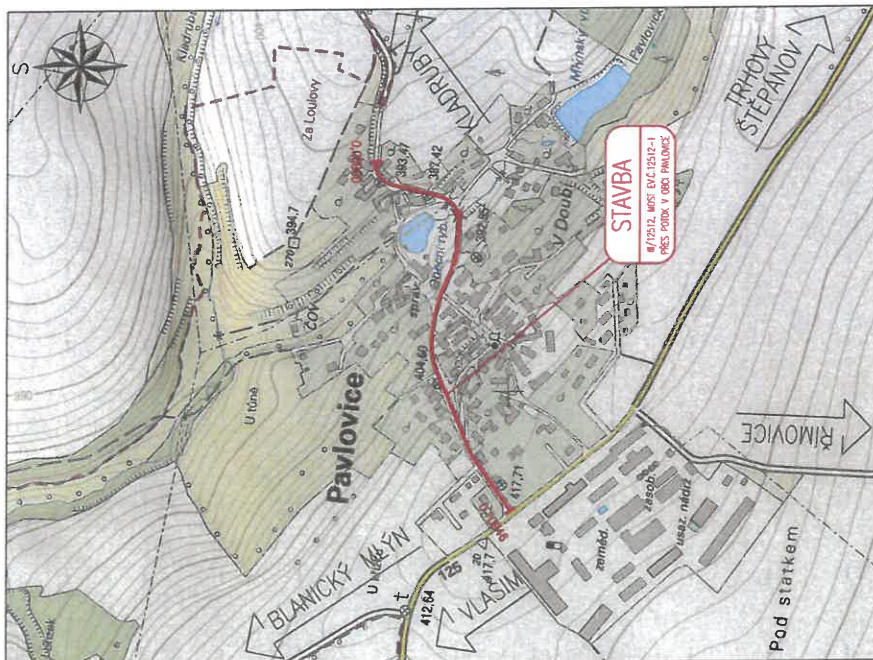
itself ①
itself s.r.o., Pálavské nám. 4343/11
628 00 Brno, IČ 18824016, DIČ CZ18824016
Pálavské nám. 11, Brno, 602 00, ul. 1274

Přílohy: přehledová situace - zájmové území stavby vyznačené žadatelem

Příloha k Vyjádření č.j. 19/000234
SITUAČNÍ VÝKRES - ZÁJMOVÉ ÚZEMÍ



SITUAČNÍ VÝKRES ŠÍŘŠÍCH VZTAHŮ M 1:5000



POZNÁMKY:

- 1 VYKRES JE VYPRACOVÁN NA DOPRAVNÍ A TECHNICKOU INFRASTRUKTURU JE PŘEHLEDNĚJ ZOBRAZENO V PŘÍLOZE "C.3 - KOORDINAČNÍ SITUAČNÍ VÝKRES".
- 2 PRO ZPŘEHLEDNĚNÍ NEJSOU NA VÝKRESU ZOBRAZENY STAVBY A NAROVNANÉ OCHRANNÉ PÁSMA, KTERÁ JSOU UVEDENA V PŘÍLOZE "B - SOUHRNNÁ TECHNICKÁ ZPRÁVA".
- 3 VYKRES JE PŘEHLEDNĚJ ZOBRAZEN V PŘÍLOHÁCH "C.2 - KATASTRÁLNÍ SITUAČNÍ VÝKRES" A "C.3 - KOORDINAČNÍ SITUAČNÍ VÝKRES".

SNM MO
zastoupená Veronikou TOPKOVOU
Oddělení ochrany územních zájmů ČECHY
V zajištěném prostoru dle přiložené dokumentace neviduje
ODVOZ ČECHY inženýrské sítě nebo zařízení AČR.
Toto stanovisko platí po dobu jednoho roku,
ale není souhlasem pro potřeby územního řízení
nebo stavebního povolení.

Praha dne: 1.8.-06.-2020

SOUHRNNÝ SYSTÉM S-JTSK
VÝŠKOVÝ SYSTÉM B.p.v.

OZN. ZNĚNÍ	POPIS ZNĚNÍ	DATUM	POPS

PROJEKTANT	IM-PROJEKT, INŽENÝRSKÉ A MOSTNÍ KONSTRUKCE, s.r.o. OHRADNICKÁ 168, 530 03 PAVLOVICE TEL: 533 446 080, FAX: 533 446 082, inproje@im-projekt.cz, www.im-projekt.cz
ZNAČKOVÉ ČÍSLO	2018657
ZODP. PROJEKTANT	ING. MARTIN VAŠÁK
VYPRACOVAL	ING. MIROSLAV TOBEK
KONTROLOVAL	ING. MARTIN VAŠÁK

GENEŘAČNÍ PROJEKTANT	IM-PROJEKT, INŽENÝRSKÉ A MOSTNÍ KONSTRUKCE, s.r.o. OHRADNICKÁ 168, 530 03 PAVLOVICE TEL: 533 446 080-2, inproje@im-projekt.cz, www.im-projekt.cz
HLAVNÍ INŽENÝR PROJEKTU	ING. TOMÁŠ PATEČEK
KRAJ. STŘEDOČESKÝ	ORP: VLAŠIM
STAVBA:	KATASTR: PAVLOVICE U VLAŠIM
ČÁST:	III/12512, MOST EV. Č. 12512-1 PŘES POTOK V OBCI PAVLOVICE SITUAČNÍ VÝKRESY
PŘÍLOHA:	SITUAČNÍ VÝKRES ŠÍŘŠÍCH VZTAHŮ

OBEDNATEL	KRAJSKÁ SPRÁVA A ÚŘEBA SILNIC STŘEDOČESKÉHO KRAJE PRÍSPĚVKOVÁ ORGANIZACE ZBOROVSKÁ 11, 130 21 PRÁHA 5
ZÁSTUPCE OBEDNATELE	STANISLAV POULINEK



C.1



OBECNÍ ÚŘAD PAVLOVICE

Pavlovice 65, 258 01 Vlašim

TEL.: 602342465
E-MAIL: starosta@obecpavlovice.cz
DATUM: 25.3.2019
č.j. 47/2019

Inženýrské a mostní konstrukce, s.r.o.
Vodní 1
602 00 BRNO

Vyjádření OÚ Pavlovice ke kompletní rekonstrukci mostu ev.č. 12512-1

Obecní úřad Pavlovice nemá námitek ke kompletní rekonstrukci mostu ev.č. 12512-1, který převádí silnici III/12512 přes Pavlovický potok. Tento most je jedinou spojnici částí obce, proto v průběhu rekonstrukce požadujeme zajištění provozu po mostě alespoň v ½ šířky s řízením dopravy světly. Tento most je nedílnou součástí základní dopravní obslužnosti obce.

V blízkosti výše uvedené stavby přímo na konstrukci se nachází chránička ve vlastnictví ČEZ, kterou vede 3 x 400 V od transformátoru do rozvaděče, dále chránička, kterou vede VO ve vlastnictví obce. Ve vzdálenosti cca 0,5 m od mostu je na samostatné konstrukci lávka pro pěší ve vlastnictví obce. Ve vzdálenosti cca 2 m od mostu vede chránička splaškové kanalizace ve vlastnictví obce.



OBEČNÍ ÚŘAD PAVLOVICE

Pavlovice 65, 258 01 Vlašim



Ing. Jan Dufala
starosta obce

BANKOVNÍ SPOJENÍ 325490319/0800

O B E C P A V L O V I C E

Pavlovice 65, 258 01 Vlašim

TEL.: 602342465
E-MAIL: starosta@obecpavlovice.cz
DATUM: 5. 6. 2020
č.j. 249/2020

Inženýrské a mostní konstrukce, s.r.o.
Vodní 1
602 00 BRNO

Vyjádření Obce Pavlovice ke společnému územnímu a stavebnímu řízení

V minulosti obec opakovaně upozorňovala na havarijní stav mostu v obci, projekční firma do projektu zahrnula všechny připomínky obce, proto souhlasíme s navrhovaným řešením. Obec Pavlovice nemá připomínek k plánované stavbě III/12512, most ev.č. 12512-1 před potok v obci Pavlovice, souvisejícími úpravami v okolí mostu a náhradě stávající kovové lávky chodníkem, který bude součástí mostu.

Současně souhlasíme s navrženou rekonstrukcí komunikace III/12512, která vykompenzuje letitou zanedbanou systematickou péči o komunikaci. Vše včetně nového autobusového zálivu a doplnění chodníku jistě přispěje k lepšímu komfortu dopravy v obci a přispěje ke zvýšení bezpečnosti chodců pohybujících se v obci.

Obec Pavlovice jako majitele a správce veřejného osvětlení a dešťové kanalizace souhlasí s úpravami uvedenými u stavebního objektu SO 401 – Přeložka veřejného osvětlení a převedení dešťové kanalizace u mostu z levé strany komunikace na pravou do nového vyústění v odláždění svahu v blízkosti mostního křídla

Obec Pavlovice souhlasí s navrhovanými dočasnými a trvalými zábory částí pozemků parc.č. 2521/2, 87/1, 87/4, 95/14, 2521/3, 2464/2, 2505/1 a 89/3 v majetku obce Pavlovice.

Obec Pavlovice požaduje, aby v případě frézování povrchu stávající komunikace byl odfrézovaný materiál použit ke zpevnění místních komunikací a nebyl odvážen z obce.

S pozdravem



Ing. Jan Dufala
starosta obce

BANKOVNÍ SPOJENÍ 325490319/0800

Doručenka datové zprávy

Věc: RE:III/12512, most ev.č. 12512-1 přes potok v obci Pavlovice
ID zprávy: 780539625
Datum a čas dodání: 05.05.2020 v 12:54:57
Datum a čas doručení: 06.05.2020 v 10:47:35

Adresát: IM-Projekt, inženýrské a mostní konstrukce, s.r.o., Vodní 970/1, 60200 Brno, CZ
ID schránky: 3dtbsqc

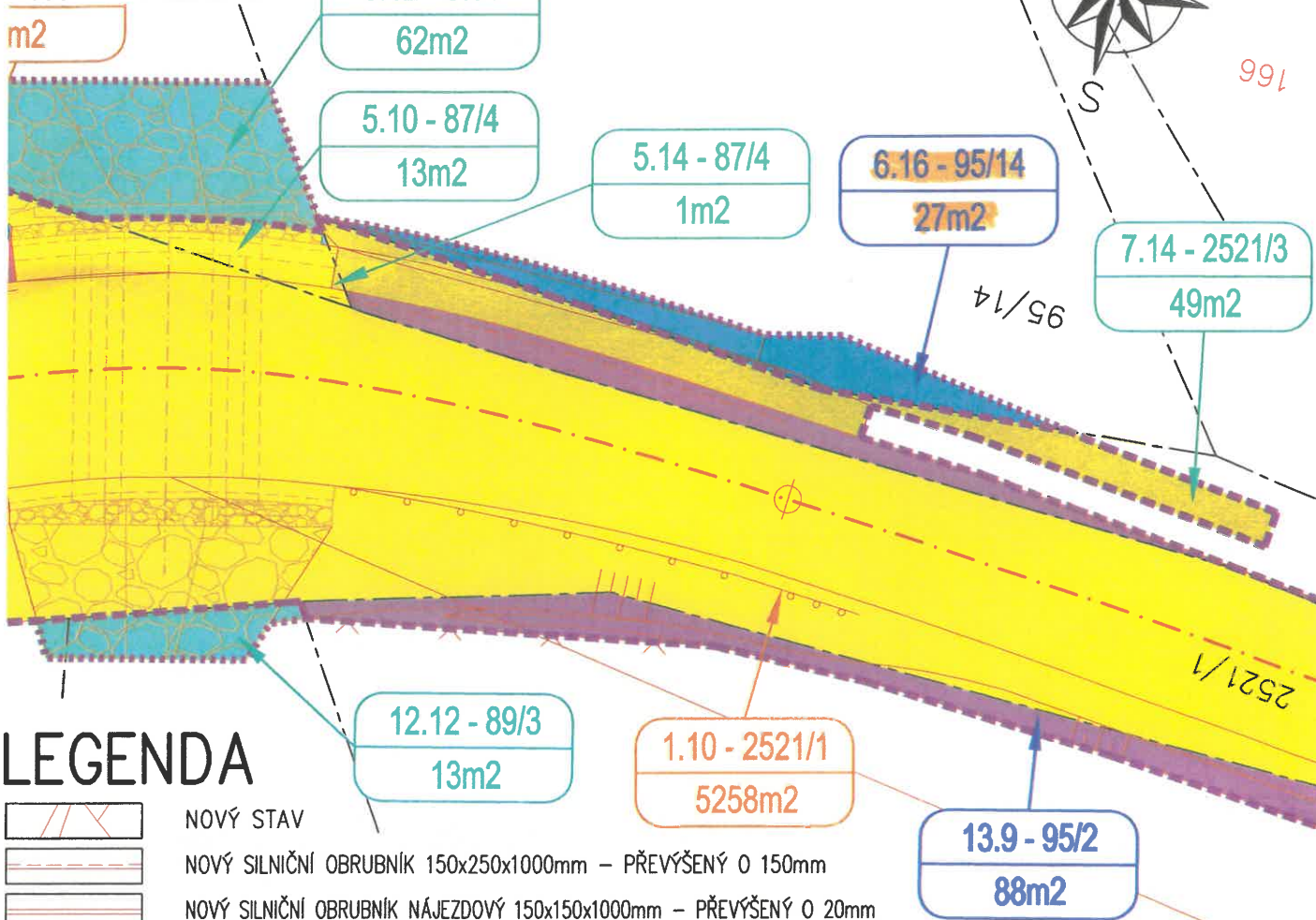
Zmocnění: Nezádáno
Odstavec: Nezádáno
Naše číslo jednací: Nezádáno
Naše spisová značka: Nezádáno
Vaše číslo jednací: D20-188
Vaše spisová značka: Nezádáno
K rukám: Nezádáno
Do vlastních rukou: Ne
Doručení fikcí zakázáno: Ne

Události zprávy:

05.05.2020 v 12:54:57 EV0: Datová zpráva byla podána.
05.05.2020 v 12:54:57 EV5: Datová zpráva byla dodána do datové schránky příjemce. Je-li příjemcem datové zprávy orgán veřejné moci vystupující v postavení orgánu veřejné moci, byla datová zpráva tímto okamžikem doručena.
06.05.2020 v 10:47:35 EV12: Přihlásila se pověřená osoba s právem přístupu ke zprávě ve smyslu § 8, odst. 6 zákona č. 300/2008 Sb., v platném znění. Datová zpráva je nyní doručena. Případné dřívější datum doručení fikcí nebo doručení dodáním do schránky orgánu veřejné moci není dotčeno.

SITUACE ZÁBORŮ

M 1:250



LEGENDA



NOVÝ STAV

NOVÝ SILNIČNÍ OBRUBNÍK 150x250x1000mm - PŘEVÝŠENÝ O 150mm

NOVÝ SILNIČNÍ OBRUBNÍK NÁJEZDOVÝ 150x150x1000mm - PŘEVÝŠENÝ O 20mm

NOVÁ KAMENNÁ DLAŽBA DO BETONOVÉHO LOŽE

ZÁBOR - POZEMKY ČR A SČK

ZÁBOR - POZEMKY OBCE PAVLOVICE

ZÁBOR - SOUKROMÉ POZEMKY

TRVALÝ ZÁBOR BEZ VÝKUPU (KSÚS SČK)

TRVALÝ ZÁBOR S VÝKUPEM (KSÚS SČK)

DOČASNÝ ZÁBOR BEZ VÝKUPU (KSÚS SČK)

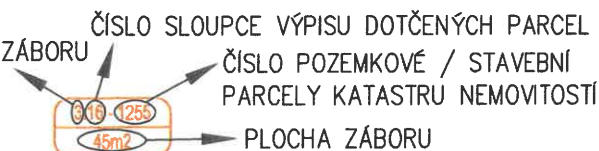
TRVALÝ ZÁBOR BEZ VÝKUPU (OBEC PAVLOVICE)

TRVALÝ ZÁBOR S VÝKUPEM (OBEC PAVLOVICE)

DOČASNÝ ZÁBOR BEZ VÝKUPU (OBEC PAVLOVICE)

LEGENDA KATASTRU:

---	HRANICE PARCELY KATASTRU NEMOVITOSTÍ
1255	ČÍSLO POZEMKOVÉ PARCELY KATASTRU NEMOVITOSTÍ
1255	ČÍSLO STAVEBNÍ PARCELY KATASTRU NEMOVITOSTÍ
---	HRANICE TRVALÝCH ZÁBORŮ
---	HRANICE DOČASNÝCH ZÁBORŮ



SOUHLAS S NAVRHOVANÝM STAVEBNÍM ZÁMĚREM DLE §184a ZÁKONA Č. 183/2006 SB. V PLATNÉM ZNĚNÍ

LUDVÍK KALA, JAKO VLASTNÍK POZEMKU P.Č. 95/14 V K.Ú. PAVLOVICE U VLAŠIMI, SOUHLASÍ:

- S DOČASNÝM ZÁBOREM POZEMKU P.Č. 95/14 V NAVRŽENÉM ROZSAHU

DATUM: 30.9.2020 RAZÍTKO A PODPIS:

[Signature]

Vyjádření vlastníka pozemku

Stavba: III/12512, most ev.č. 12512-1 přes potok v obci Pavlovice

Účel: Trvalý zábor
Dočasný zábor
Sousední pozemek

Vlastník pozemku

Jméno Luvík Kala

Adresa Havlíčkova 1564, 258 01 Vlašim

Telefon*

E-mail*

*prosíme o vyplnění telefonního čísla a e-mailové adresy, na kterých Vás bude možné před zahájením stavby kontaktovat

Pozemky	
ORP	Vlašim
Obec	Pavlovice
Katastrální území	Pavlovice u Vlašimi

Číslo parcely		LV	Druh pozemku	Výměra m ²	Dočasný zábor m ²	Trvalý zábor m ²
KN	ZE					
95/14		132	Trvalý travní porost	1351	27	-

Vyjádření vlastníka pozemku

S realizací stavby v navrženém rozsahu: SOUHLASÍM S PODMÍNKOU
(souhlasím – nesouhlasím).....

Připomínky vlastníka: VIZ PŘÍLOHA S FOTEM

Podpis vlastníka (zákonného zástupce): Km
Datum: 30.9.2020

Vyplněné vyjádření zašlete, prosím, na adresu:

IM-Projekt, inženýrské a mostní konstrukce, s.r.o.
Vodní 1
602 00 Brno

Vážená paní magistro Vaněčková,

V návaznosti na žádost o souhlas vlastníka pozemku viz: III/12512, most ev.č. 12512-1 přes potok v obci Pavlovice (Vaše značka 20242), Vás tímto chci informovat, že v zásadě problém ze souhlasem s dočasným zábořem nemám, ale to za předpokladu, že na níže označeném místě na parcele č.95/14 nebudou prováděny žádné terénní úpravy ani nebudou umístěna žádná těžká břemena a to z důvodu uložení odpadní roury a vodovodní sítě, které nejsou umístěny příliš hluboko.



S přátelským pozdravem

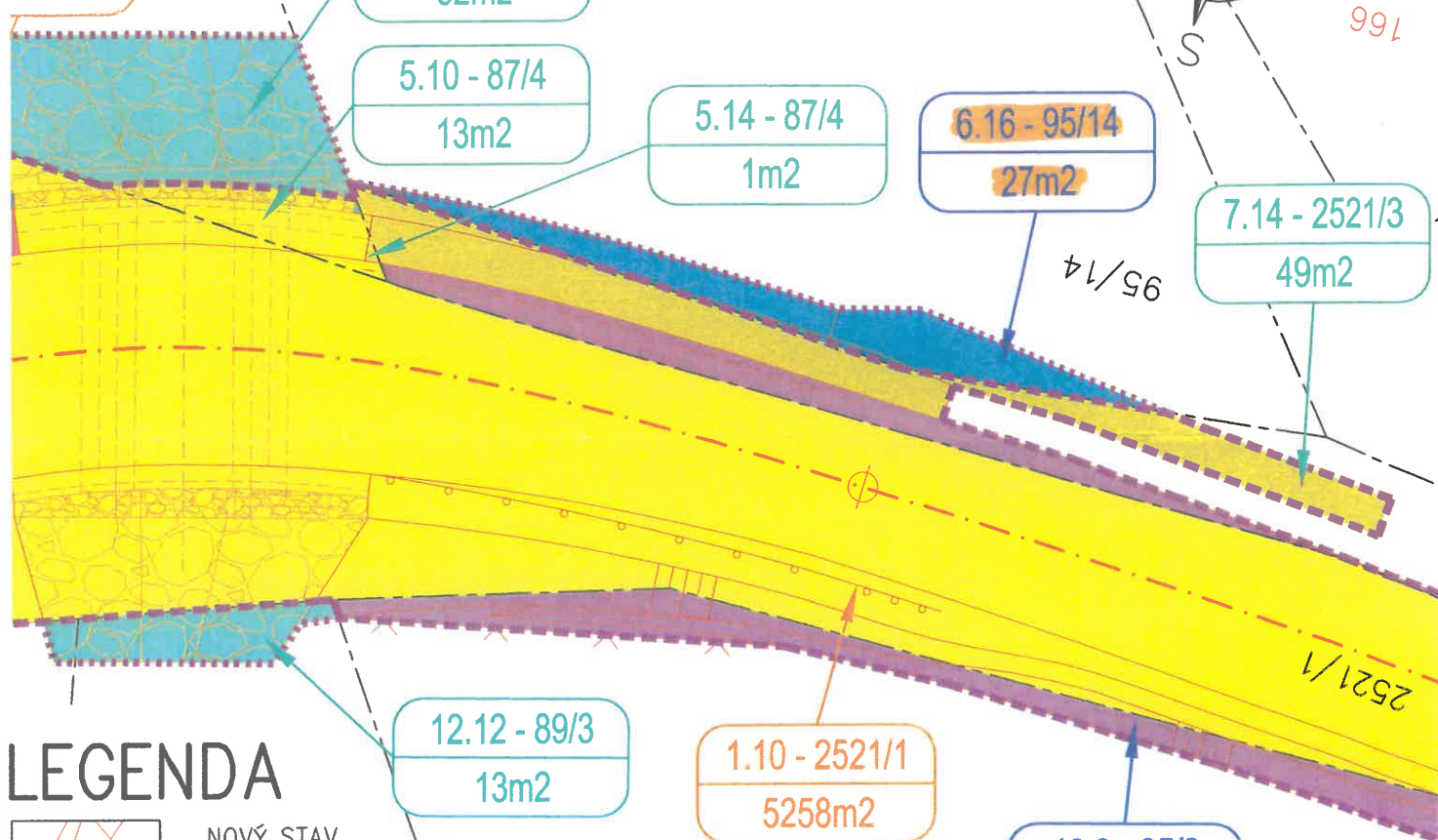
Ludvík Kala

21.9.2020

SITUACE ZÁBORŮ

M 1:250

m2



LEGENDA



NOVÝ STAV



NOVÝ SILNIČNÍ OBRUBNÍK 150x250x1000mm – PŘEVÝŠENÝ O 150mm



NOVÝ SILNIČNÍ OBRUBNÍK NÁJEZDOVÝ 150x150x1000mm – PŘEVÝŠENÝ O 20mm



NOVÁ KAMENNÁ DLAŽBA DO BETONOVÉHO LOŽE




ZÁBOR – POZEMKY ČR A SČK



ZÁBOR – POZEMKY OBCE PAVLOVICE




ZÁBOR – SOUKROMÉ POZEMKY



TRVALÝ ZÁBOR BEZ VÝKUPU (KSÚS SČK)



TRVALÝ ZÁBOR S VÝKUPEM (KSÚS SČK)



DOČASNÝ ZÁBOR BEZ VÝKUPU (KSÚS SČK)



TRVALÝ ZÁBOR BEZ VÝKUPU (OBEC PAVLOVICE)



TRVALÝ ZÁBOR S VÝKUPEM (OBEC PAVLOVICE)



DOČASNÝ ZÁBOR BEZ VÝKUPU (OBEC PAVLOVICE)

LEGENDA KATASTRU:



HRANICE PARCELY KATASTRU NEMOVITOSTÍ

1255

ČÍSLO POZEMKOVÉ PARCELY KATASTRU NEMOVITOSTÍ

1255

ČÍSLO STAVEBNÍ PARCELY KATASTRU NEMOVITOSTÍ



HRANICE TRVALÝCH ZÁBORŮ



HRANICE DOČASNÝCH ZÁBORŮ

ČÍSLO SLOUPCE VÝPISU DOTČENÝCH PARCEL
ČÍSLO ZÁBORU
ČÍSLO POZEMKOVÉ / STAVEBNÍ PARCELY KATASTRU NEMOVITOSTÍ
PLOCHA ZÁBORU



SOUHLAS S NAVRHOVANÝM STAVEBNÍM ZÁMĚREM DLE §184a ZÁKONA Č. 183/2006 SB. V PLATNÉM ZNĚNÍ

MARTIN KALA, JAKO VLASTNÍK POZEMKU P.Č. 95/14 V K.Ú. PAVLOVICE U VLAŠIMI, SOUHLASÍ:

– S DOČASNÝM ZÁBOREM POZEMKU P.Č. 95/14 V NAVRŽENÉM ROZSAHU

DATUM: 4.11.2020

RAZÍTKO A PODPIS:

Vyjádření vlastníka pozemku

Stavba: III/12512, most ev.č. 12512-1 přes potok v obci Pavlovice

Účel: Trvalý zábor
Dočasný zábor
Sousední pozemek

Vlastník pozemku

Jméno Martin Kala

Adresa Havlíčkova 1564, 258 01 Vlašim

Telefon* 608 241 918

E-mail* hrdivkova.l@seznam.cz

*prosíme o vyplnění telefonního čísla a e-mailové adresy, na kterých Vás bude možné před zahájením stavby kontaktovat

Pozemky

ORP	Vlašim
Obec	Pavlovice
Katastrální území	Pavlovice u Vlašimi

Číslo parcely		LV	Druh pozemku	Výměra m ²	Dočasný zábor m ²	Trvalý zábor m ²
KN	ZE					
95/14		132	Trvalý travní porost	1351	27	-

Vyjádření vlastníka pozemku

S realizací stavby v navrženém rozsahu:

(souhlasím – nesouhlasím).....

Připomínky vlastníka:

Před zahájením stavby, prosím o
rozhnutí státního úřadu, k důvodu vyasobení, redemí havali-
kace na mém pozemku, aby nedošlo k porušení
a případně práci s křehkou technikou. Samozřejmě
je náraz pozemku do přírodního stavu po blokové-
m stavu.

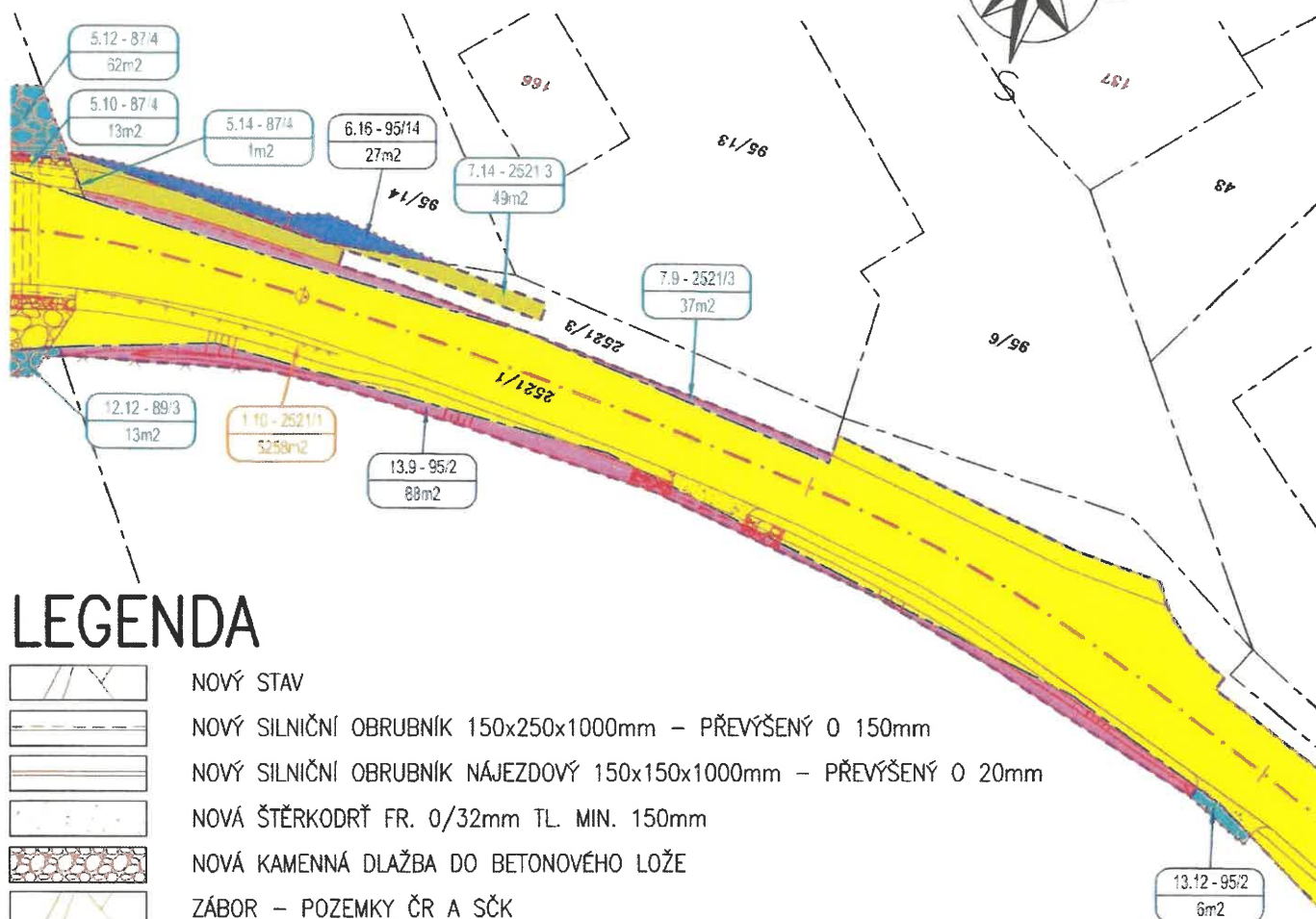
Podpis vlastníka (zákonného zástupce):

Datum: 4. 11. 2020

Vyplněné vyjádření zašlete, prosím, na adresu:

IM-Projekt, inženýrské a mostní konstrukce, s.r.o.
Vodní 1
602 00 Brno

SITUACE ZÁBORŮ M 1:500



LEGENDA

	NOVÝ STAV
	NOVÝ SILNIČNÍ OBRUBNÍK 150x250x1000mm – PŘEVÝŠENÝ O 150mm
	NOVÝ SILNIČNÍ OBRUBNÍK NÁJEZDOVÝ 150x150x1000mm – PŘEVÝŠENÝ O 20mm
	NOVÁ ŠTĚRKODRŤ FR. 0/32mm TL. MIN. 150mm
	NOVÁ KAMENNÁ DLAŽBA DO BETONOVÉHO LOŽE
	ZÁBOR – POZEMKY ČR A SČK
	ZÁBOR – POZEMKY OBCE PAVLOVICE
	ZÁBOR – SOUKROMÉ POZEMKY
	TRVALÝ ZÁBOR BEZ VÝKUPU (KSÚS SČK)
	TRVALÝ ZÁBOR S VÝKUPEM (KSÚS SČK)
	DOČASNÝ ZÁBOR BEZ VÝKUPU (KSÚS SČK)
	TRVALÝ ZÁBOR BEZ VÝKUPU (OBEC PAVLOVICE)
	DOČASNÝ ZÁBOR BEZ VÝKUPU (OBEC PAVLOVICE)

LEGENDA KATASTRU:

	HRANICE PARCELY KATASTRU NEMOVITOSTÍ
1255	ČÍSLO POZEMKOVÉ PARCELY KATASTRU NEMOVITOSTÍ
1255	ČÍSLO STAVEBNÍ PARCELY KATASTRU NEMOVITOSTÍ
	HRANICE TRVALÝCH ZÁBORŮ
	HRANICE DOČASNÝCH ZÁBORŮ

ČÍSLO SLOUPCE VÝPISU DOTČENÝCH PARCEL

ČÍSLO ZÁBORU

ČÍSLO POZEMKOVÉ / STAVEBNÍ
PARCELY KATASTRU NEMOVITOSTÍ

PLOCHA ZÁBORU

SOUHLAS S NAVRHOVANÝM STAVEBNÍM ZÁMĚREM DLE §184a ZÁKONA Č. 183/2006 SB. V PLATNÉM ZNĚNÍ

PETR KADLEC, JAKO VLASTNÍK POZEMKU P.Č. 95/2 V K.Ú. PAVLOVICE U VLAŠIMI, SOUHLASÍ:

– S DOČASNÝM A TRVALÝM ZÁBOREM POZEMKU P.Č. 95/2 V NAVRŽENÉM ROZSAHU

DATUM:

29.6.2020

RAZÍTKO A PODPIS:

Vyjádření vlastníka pozemku

Stavba: III/12512, most ev.č. 12512-1 přes potok v obci Pavlovice
Účel: Trvalý zábor
 Dočasný zábor
 Sousední pozemek

Vlastník pozemku

Jméno Petr Kadlec
Adresa Pavlovice č.p. 1, 258 01 Pavlovice
Telefon* +420 721 304 133
E-mail* PTER_KADLEC@CENTRUM.CZ

*prosíme o vyplnění telefonního čísla a e-mailové adresy, na kterých Vás bude možné před zahájením stavby kontaktovat

Pozemky	
ORP	Vlašim
Obec	Pavlovice
Katastrální území	Pavlovice u Vlašimi

Číslo parcely		LV	Druh pozemku	Výměra m ²	Dočasný zábor m ²	Trvalý zábor m ²
KN	ZE					
95/2		132	Zahrada	3200	6	88

Vyjádření vlastníka pozemku

S realizací stavby v navrženém rozsahu: SOUHLASÍM
 (souhlasím – nesouhlasím).....

Připomínky vlastníka:

PROSÍM O ZAJIŠTĚNÍ ODTOKU VODY ZE SILNICE
 TAK, ABY NEVTEKLA NA POŽEHNEK

Podpis vlastníka (zákonného zástupce): KADLEC PETR
 Datum: 29.6.2020

Vyplněné vyjádření zašlete, prosím, na adresu:

IM-Projekt, inženýrské a mostní konstrukce, s.r.o.
 Vodní 1
 602 00 Brno

SITUACE ZÁBORŮ M 1:250

133/1



9.9 - 2464/2

1m²

8.9 - 2521/6

254m²

10.10 - 2464/1

43m²

16.10 - 2464/5

15m²

15.12 - 342/10

2m²

LEGENDA

	ZÁBOR – POZEMKY ČR A SČK
	ZÁBOR – POZEMKY OBCE PAVLOVICE
	ZÁBOR – SOUKROMÉ POZEMKY
	TRVALÝ ZÁBOR BEZ VÝKUPU (KSÚS SČK)
	TRVALÝ ZÁBOR S VÝKUPEM (KSÚS SČK)
	DOČASNÝ ZÁBOR BEZ VÝKUPU (KSÚS SČK)

LEGENDA KATASTRU:

	HRANICE PARCELY KATASTRU NEMOVITOSTÍ
1255	ČÍSLO POZEMKOVÉ PARCELY KATASTRU NEMOVITOSTÍ
	HRANICE TRVALÝCH ZÁBORŮ
	HRANICE DOČASNÝCH ZÁBORŮ

ČÍSLO SLOUPCE VÝPISU DOTČENÝCH PARCEL

ČÍSLO ZÁBORU

ČÍSLO POZEMKOVÉ / STAVEBNÍ
PARCELY KATASTRU NEMOVITOSTÍ

PLOCHA ZÁBORU

SOUHLAS S NAVRHOVANÝM STAVEBNÍM ZÁMĚREM DLE §184a ZÁKONA Č. 183/2006 SB. V PLATNÉM ZNĚNÍ

JOSEF DUB, JAKO VLASTNÍK POZEMKU P.Č. 342/10 V K.Ú. PAVLOVICE U VLAŠIMI, SOUHLASÍ:
– S DOČASNÝM ZÁBOREM POZEMKU P.Č. 342/10 V NAVRŽENÉM ROZSAHU

DATUM: 22.10.2020

RAZÍTKO A PODPIS:

Vyjádření vlastníka pozemku

Stavba: III/12512, most ev.č. 12512-1 přes potok v obci Pavlovice
Účel: Trvalý zábor
 Dočasný zábor
 Sousední pozemek

Vlastník pozemku

Jméno Josef Dub
Adresa V Sadě 1567, 258 01 Vlašim
Telefon* 723 143 942
E-mail* matus24@seznam.cz

*prosíme o vyplnění telefonního čísla a e-mailové adresy, na kterých Vás bude možné před zahájením stavby kontaktovat

Pozemky	
ORP	Vlašim
Obec	Pavlovice
Katastrální území	Pavlovice u Vlašimi

Číslo parcely		LV	Druh pozemku	Výměra m ²	Dočasný zábor m ²	Trvalý zábor m ²
KN	ZE					
342/10		268	Ostatní plocha	69	2	-

Vyjádření vlastníka pozemku

S realizací stavby v navrženém rozsahu:
 (souhlasím – nesouhlasím)..... SOUHLASÍM

Připomínky vlastníka: JEDNÁM S ŘEDITELI P. ING. VAVRY
KUPLÍZENÍ D. PLÁNOVANÉHO PŘI PŘÍJEMU VODÁRNA
OKOLO (A PŘES) NAŠÍ POZEMEK
DO ROLNICKÉ SPOLEČNOSTI (PŘISLÍBENO
PŘEDTÍM PŘE RMH POZEMKU.

Podpis vlastníka (zákonného zástupce): 

Datum: 11. 10. 2020

Vyplněné vyjádření zašlete, prosím, na adresu:

IM-Projekt, inženýrské a mostní konstrukce, s.r.o.
Vodní 1
602 00 Brno

SITUACE ZÁBORŮ M 1:250

133/1



9.9 - 2464/2

1m²

8.9 - 2521/6

254m²

10.10 - 2464/1

43m²

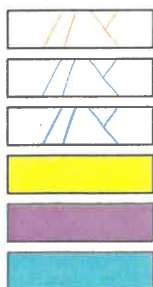
16.10 - 2464/5

15m²

15.12 - 342/10

2m²

LEGENDA



- ZÁBOR – POZEMKY ČR A SČK
- ZÁBOR – POZEMKY OBCE PAVLOVICE
- ZÁBOR – SOUKROMÉ POZEMKY
- TRVALÝ ZÁBOR BEZ VÝKUPU (KSÚS SČK)
- TRVALÝ ZÁBOR S VÝKUPEM (KSÚS SČK)
- DOČASNÝ ZÁBOR BEZ VÝKUPU (KSÚS SČK)

LEGENDA KATASTRU:

- HRANICE PARCELY KATASTRU NEMOVITOSTÍ
- ČÍSLO POZEMKOVÉ PARCELY KATASTRU NEMOVITOSTÍ
- HRANICE TRVALÝCH ZÁBORŮ
- HRANICE DOČASNÝCH ZÁBORŮ

ČÍSLO SLOUPCE VÝPISU DOTČENÝCH PARCEL

ČÍSLO ZÁBORU

ČÍSLO POZEMKOVÉ / STAVEBNÍ
PARCELY KATASTRU NEMOVITOSTÍ

PLOCHA ZÁBORU

SOUHLAS S NAVRHOVANÝM STAVEBNÍM ZÁMĚREM DLE §184a ZÁKONA Č. 183/2006 SB. V PLATNÉM ZNĚNÍ

Mgr. PETRA BOUZOVÁ DUBOVÁ, JAKO VLASTNÍK POZEMKU P.Č. 342/10 V K.Ú. PAVLOVICE U VLAŠIMI, SOUHLASÍ:

– S DOČASNÝM ZÁBOREM POZEMKU P.Č. 342/10 V NAVRŽENÉM ROZSAHU

DATUM: 02.10.2020 RAZÍTKO A PODPIS:

Petra Bouzová Dubová

Vyjádření vlastníka pozemku

Stavba: III/12512, most ev.č. 12512-1 přes potok v obci Pavlovice

Účel: Trvalý zábor
Dočasný zábor
Sousední pozemek

Vlastník pozemku

Jméno Mgr. Petra Dubová Bouzová

Adresa Pavlovice č.p. 89, 258 01 Pavlovice

Telefon* 423 104 414

E-mail* petra.bouzova@seznam.cz

*prosíme o vyplnění telefonního čísla a e-mailové adresy, na kterých Vás bude možné před zahájením stavby kontaktovat

Pozemky

ORP	Vlašim
Obec	Pavlovice
Katastrální území	Pavlovice u Vlašimi

Číslo parcely		LV	Druh pozemku	Výměra m ²	Dočasný zábor m ²	Trvalý zábor m ²
KN	ZE					
342/10		268	Ostatní plocha	69	2	-

Vyjádření vlastníka pozemku

S realizací stavby v navrženém rozsahu:

(souhlasím – nesouhlasím)..... *Souhlasím*

Připomínky vlastníka:

JEDNAŇO S PŘEDSTAVOU P. Ing. JANA KUKLIČEK (ZDOLNICKÁ SPOLČNOST, a.s.), ŽE PLÁNUJÍ PŘÍPOJENÍ VODOVODU DO KOL, KTERÝ DŮLEŽITĚ OVLIVŇUJE NAŠEHO POZEMKŮ A BUDE PŘEDČAŽET POD HLAVNÍ SILNICÍ (A PŘEDBĚŽNĚ DOKLADUJEME ŽE MŮŽOU „VŘÁTAT“ NA NAŠEHO POZEMKŮ).

Podpis vlastníka (zákonného zástupce):..... *Dubová Bouzová*

Datum:..... *11. 10. 2020*

Vyplněné vyjádření zašlete, prosím, na adresu:

IM-Projekt, inženýrské a mostní konstrukce, s.r.o.
Vodní 1
602 00 Brno

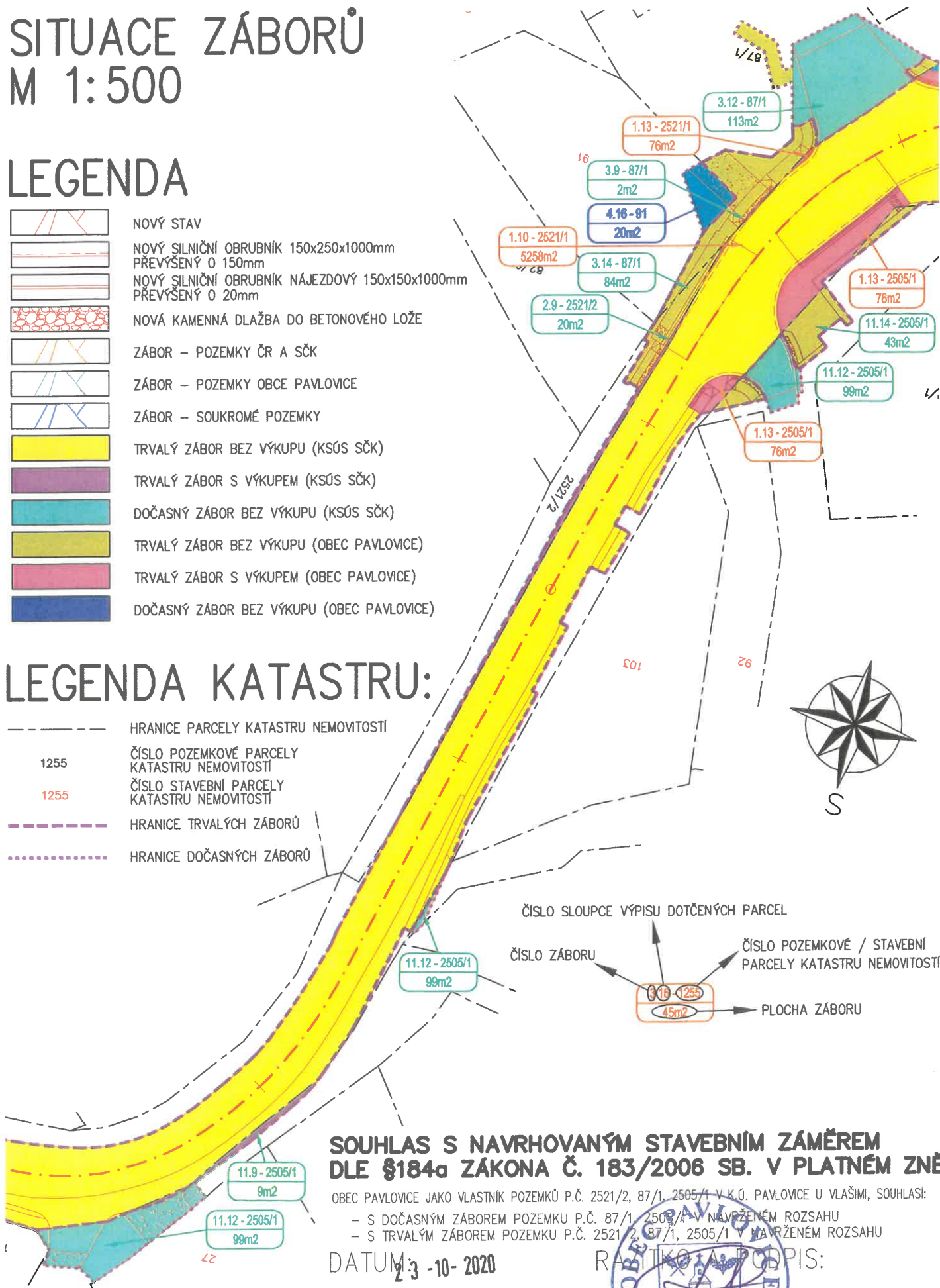
SITUACE ZÁBORŮ M 1:500

LEGENDA

	NOVÝ STAV
	NOVÝ SILNIČNÍ OBRUBNÍK 150x250x1000mm PŘEVÝŠENÝ O 150mm
	NOVÝ SILNIČNÍ OBRUBNÍK NÁJEZDOVÝ 150x150x1000mm PŘEVÝŠENÝ O 20mm
	NOVÁ KAMENNÁ DLAŽBA DO BETONOVÉHO LOŽE
	ZÁBOR – POZEMKY ČR A SČK
	ZÁBOR – POZEMKY OBCE PAVLOVICE
	ZÁBOR – SOUKROMÉ POZEMKY
	TRVALÝ ZÁBOR BEZ VÝKUPU (KSÚS SČK)
	TRVALÝ ZÁBOR S VÝKUPEM (KSÚS SČK)
	DOČASNÝ ZÁBOR BEZ VÝKUPU (KSÚS SČK)
	TRVALÝ ZÁBOR BEZ VÝKUPU (OBEC PAVLOVICE)
	TRVALÝ ZÁBOR S VÝKUPEM (OBEC PAVLOVICE)
	DOČASNÝ ZÁBOR BEZ VÝKUPU (OBEC PAVLOVICE)

LEGENDA KATASTRU:

	HRANICE PARCELY KATASTRU NEMOVITOSTÍ
1255	ČÍSLO POZEMKOVÉ PARCELY KATASTRU NEMOVITOSTÍ
1255	ČÍSLO STAVEBNÍ PARCELY KATASTRU NEMOVITOSTÍ
	HRANICE TRVALÝCH ZÁBORŮ
	HRANICE DOČASNÝCH ZÁBORŮ



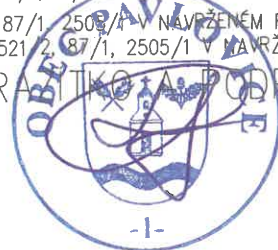
SOUHLAS S NAVRHOVANÝM STAVEBNÍM ZÁMĚREM DLE §184a ZÁKONA Č. 183/2006 SB. V PLATNÉM ZNĚNÍ

OBEC PAVLOVICE JAKO VLASTNÍK POZEMKŮ P.Č. 2521/2, 87/1, 2505/1 V K.Ú. PAVLOVICE U VLAŠIMI, SOUHLASÍ:

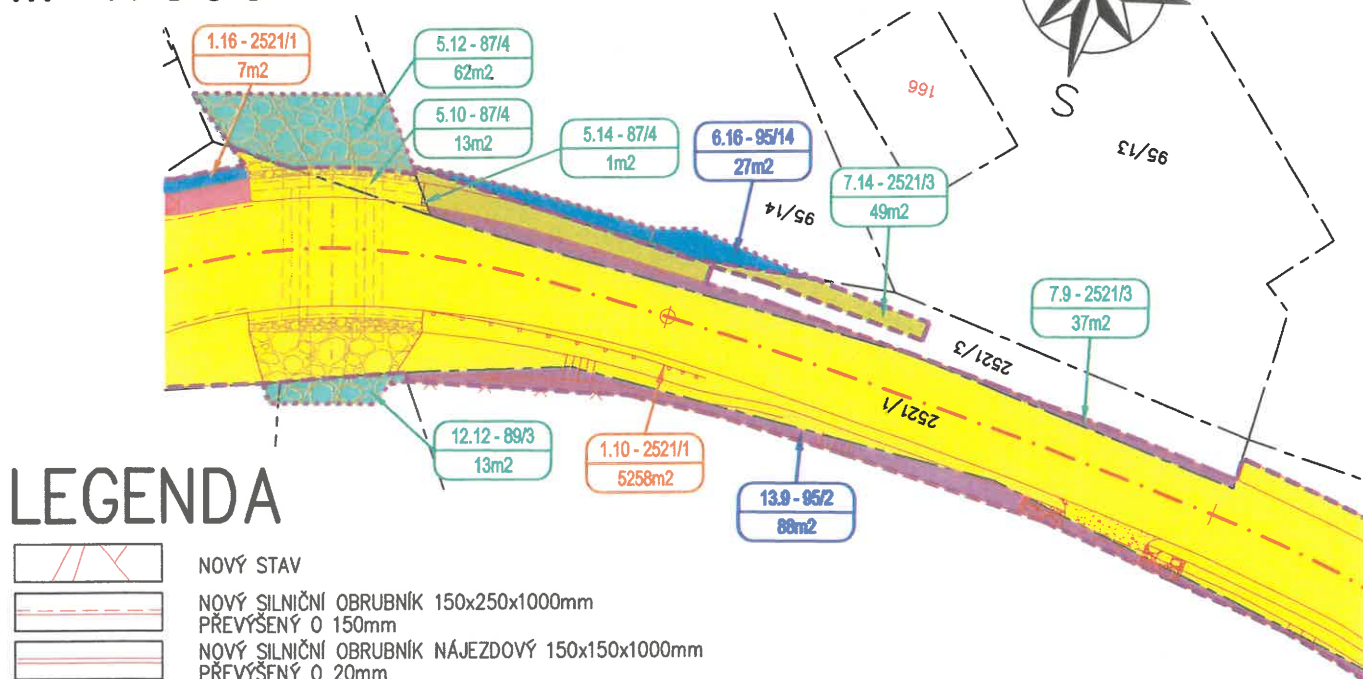
- S DOČASNÝM ZÁBOREM POZEMKU P.Č. 87/1, 2505/1 V NAVRŽENÉM ROZSAHU
- S TRVALÝM ZÁBOREM POZEMKU P.Č. 2521/2, 87/1, 2505/1 V NAVRŽENÉM ROZSAHU

DATUM 23-10-2020

RAJČKO A. POČPIS:



SITUACE ZÁBORŮ M 1:500



LEGENDA

	NOVÝ STAV
	NOVÝ SILNIČNÍ OBRUBNÍK 150x250x1000mm
	NOVÝ SILNIČNÍ OBRUBNÍK NÁJEZDOVÝ 150x150x1000mm
	NOVÁ KAMENNÁ DLAŽBA DO BETONOVÉHO LOŽE
	ZÁBOR – POZEMKY ČR A SČK
	ZÁBOR – POZEMKY OBCE PAVLOVICE
	ZÁBOR – SOUKROMÉ POZEMKY
	TRVALÝ ZÁBOR BEZ VÝKUPU (KSÚS SČK)
	TRVALÝ ZÁBOR S VÝKUPEM (KSÚS SČK)
	DOČASNÝ ZÁBOR BEZ VÝKUPU (KSÚS SČK)
	TRVALÝ ZÁBOR BEZ VÝKUPU (OBEC PAVLOVICE)
	TRVALÝ ZÁBOR S VÝKUPEM (OBEC PAVLOVICE)
	DOČASNÝ ZÁBOR BEZ VÝKUPU (OBEC PAVLOVICE)

LEGENDA KATASTRU:

	HRANICE PARCELY KATASTRU NEMOVITOSTÍ
1255	ČÍSLO POZEMKOVÉ PARCELY KATASTRU NEMOVITOSTÍ
1255	ČÍSLO STAVEBNÍ PARCELY KATASTRU NEMOVITOSTÍ
	HRANICE TRVALÝCH ZÁBORŮ
	HRANICE DOČASNÝCH ZÁBORŮ
ČÍSLO SLOUPCE VÝPISU DOTČENÝCH PARCEL	
ČÍSLO ZÁBORU	ČÍSLO POZEMKOVÉ / STAVEBNÍ PARCELY KATASTRU NEMOVITOSTÍ
	PLOCHA ZÁBORU

SOUHLAS S NAVRHOVANÝM STAVEBNÍM ZÁMĚREM DLE §184a ZÁKONA Č. 183/2006 SB. V PLATNÉM ZNĚNÍ

OBEC PAVLOVICE JAKO VLASTNÍK POZEMKŮ P.Č. 87/4, 2521/3, 89/3 V K.Ú. PAVLOVICE U VLAŠIMI, SOUHLASÍ:

- S DOČASNÝM ZÁBOREM POZEMKU P.Č. 87/4, 89/3 V NAVRŽENÉM ROZSAHU
- S TRVALÝM ZÁBOREM POZEMKU P.Č. 87/4, 2521/3 V NAVRŽENÉM ROZSAHU

DATUM:

RAZÍTKO A PODPIS:

23-10-2020



NOVÝ STAV	
NOVÝ SLUNČNÍ OBRUBNÍK 150x250x100mm	
PREVÝŠENÝ O 130mm	
NOVÝ SLUNČNÍ OBRUBNÍK NÁJEZDOVÝ 150x150x1000mm	
PREVÝŠENÝ O 20mm	
NOVÁ ŠTEKODRÁT FR. 0/32mm TL. MIN. 150mm	
ZÁBOR – POZEMKY ČR A ŠOK	
ZÁBOR – POZEMKY OBCE PAVLOVICE	
ZÁBOR – SOUKROMÉ POZEMKY	
TRVALÝ ZÁBOR BEZ VÝKUPU (KSDS ŠOK)	
TRVALÝ ZÁBOR S VÝKUPEM (KSDS ŠOK)	
DOČASNÝ ZÁBOR BEZ VÝKUPU (KSDS ŠOK)	
TRVALÝ ZÁBOR BEZ VÝKUPU (OBEC PAVLOVICE)	
TRVALÝ ZÁBOR S VÝKUPEM (OBEC PAVLOVICE)	
DOČASNÝ ZÁBOR BEZ VÝKUPU (OBEC PAVLOVICE)	

1255
ČÍSLO POZEMKOVÉ PARCELY
KATASTRU NEMOVITOSTÍ

1255
ČÍSLO STAVEBNÍ PARCELY
KATASTRU NEMOVITOSTÍ

1255
HRANICE TRVALÝCH ZABORŮ

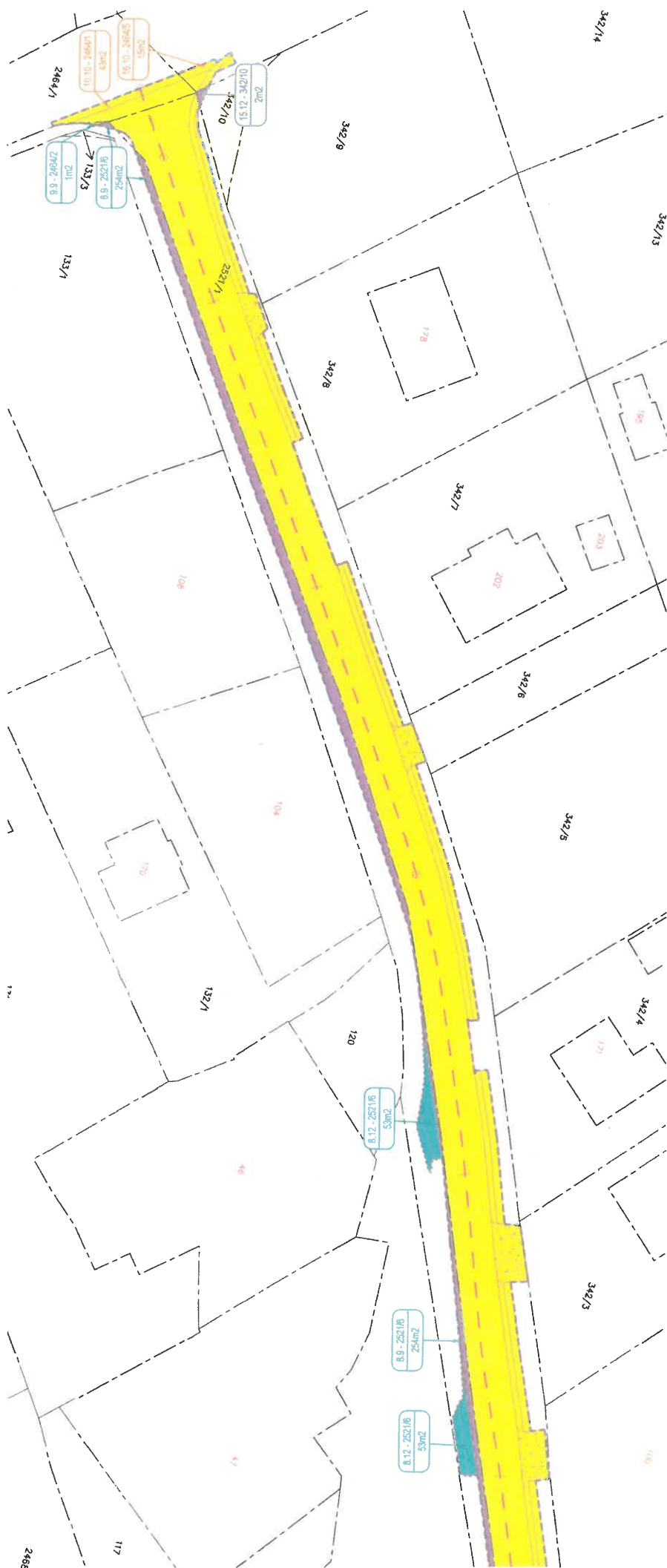
1255
HRANICE DOČASNÝCH ZABORŮ

ČÍSLO SLoupCE VÝPISU DOTYČNÝCH PARCEL

ČÍSLO PLOZEMKOVÉ / STAVEBNÍ PARCELY KATASTRU NEMOVITOSTÍ

ČÍSLO ZÁBORU

PLOCHA ZÁBORU



**SOUHLAS S NAVRHOVANÝM STAVEBNÍM ZÁMĚREM
DLE §184a ZÁKONA Č. 183/2006 SB. V PLATNÉM ZNĚNÍ**

OBEC PAVLOVICE JAKO VLASTNÍK POZEMKŮ P.Č. 2521/6 A 2464/2 V K.Ú. PAVLOVICE U VLAŠIMI, SOUHLASÍ:

- S DOČASNÝM ZABŮREM POZEMKU P.Č. 2521/6 V NAVRŽENÉM ROZSAHU
– S TRVALÝM ZABŮREM POZEMKU P.Č. 2521/5 A 2464/2 V NAVRŽENÉM ROZSAHU

DATUM: RAZITKO A PODPIS:

23-10-2020

